

81^E CIRCUIT FRANCO-BELGE

MERCREDI 10 AOÛT 2022

TOURNAI - LA LOUVIERE

DOSSIER PARTENAIRES



ROYAL **Czeau Pedale**
TEMPELUEVE (TOURNAI) R.L.F.B. UCI

exterioo
CYCLING CUP

GOLAZO

CIRCUIT FRANCO-BELGE

MERCREDI 10 AOÛT 2022

Le Circuit Franco-Belge (ex Eurométropole Tour) fêtera ses 81 ans le 10 août prochain. L'épreuve aura lieu entre Tournai et La Louvière et se terminera par un superbe circuit local.

Nous aimerions par cette épreuve :

- **Valoriser les partenaires privés et institutionnels**, notamment par le recours à de nouveaux vecteurs de communication
- **Faire de cette édition 2022, plus que jamais, un moment festif et convivial.**

Envie de vivre cet événement aux premières loges ?

Nous vous offrons, dans cette plaquette, différentes formules VIP qui vous permettront, à vous et à vos invités, de vivre pleinement ce grand événement sportif, que ce soit au départ, tout au long de la journée ou à l'arrivée.

Choisissez la formule qui vous convient et venez vivre un moment de cyclisme unique et privilégié !

Circuit Franco Belge ■ 33, rue de Tournai ■ 7520 Templeuve

GSM : 0032(0)491 08 61 19 ■ fax : 0032(0)69 45 68 86

E-mail : circuitfrancobelge@skynet.be

www.circuitfrancobelge.com

N°compte : BE - 0016-7191-1501

Code Bic : GEBABEBB



Photos :
DR Jean-Marc Hecquet
Alain Dutilleul,
DR Tour de Wallonie
Création graphique
EMT - mai 2021

LE PALMARES



1982	R. DHAENENS (B)	J. HAEX (B)	A. PEIPER (AUS)
1983	B. WISS (SUI)	D. HEGGLI (SUI)	M. DURANT (B)
1984	B. WISS (SUI)	J. MULLER (SUI)	E. HAELEMERSCH (B)
1985	G. WINTERBERG (SUI)	S. LILHOLT (DK)	D. MACHA (DDR)
1986	O. HAEFLIEGER (SUI)	D. RADTKE (DDR)	J. HEPPNER (DDR)
1987	L. GOVAERTS (B)	H. DE VRIES (NL)	R. DE VIJLDER (B)
1988	N. ROOSE (B)	R. THOMAS (B)	Y. COSSEMIJNS (B)
1989	V. EKIMOV (RUS)	D. JDANOV (RUS)	D. VAN STEENBERGEN (B)
1990	U. PREISSLER (ALL)	ST MAC GLEDE (AUS)	J. VAN DEN DRIES (NL)
1991	J. HUGHES (GB)	L. DESBIENS (F)	D. SPEARS (GB)
1992	E. THYS (B)	V. MOURAVSKI (LET)	L. TORE ERIKSEN (N)
1993	S. TEUTENBERG (ALL)	D. OZOLS (LET)	M. HIETANEN (S)
1994	D. OZOLS (LET)	A. PIZIKS (LET)	S. ROVER (CAN)
1995	R. VAINSTEINS (LET)	T. RIZI (LET)	M. KHALILOV (UKR)
1996	K. MOERENHOUT (NL)	M. STREEL (B)	F. HOJ (DK)
1997	M. AERTS (B)	H. DECLERCQ (B)	G. VAN BONDT (NL)
1998	F. HOJ (DK)	K. BEECKMAN (B)	G. GWIAZDOWSKI (PL)
1999	T. BRAIKIA (DK)	B. ROESEMS (B)	A. KLIER (ALL)
2000	D. NARDELLO (I)	TH. MARICHAL (B)	S. CHAVANEL (F)
2001	CH. PEERS (B)	J. DURAND (F)	R. VAN DER VEN (NL)
2002	R. MC EWEN (AUS)	T. BOONEN (B)	C. VON KLEINSORGEN (ALL)
2003	G. LOWIK (NL)	N. MATTAN (B)	D. BRUYLANDTS (B)
2004	J. CASPER (F)	S. DE JONGH (NL)	N. MATTAN (B)
2005	M. ZANOTTI (I)	J. CASPER (F)	S. HINAULT (F)
2006	K. VAN IMPE (B)	D. HONDO (ALL)	O. KAISEN (B)
2007	G. STEEGMANS (B)	M. CAVENDISH (GB)	PH. GILBERT (B)
2008	J.A. FLECHA (ESP)	S. ROSSELER (B)	J. ROELANDTS (B)
2009	T. FARRAR (USA)	T. BOONEN (B)	R. HAMMOND (GB)
2010	A. BLYTHE (GB)	S. VANMARCKE (B)	J. FUGLSANG (DK)
2011	R. MC EWEN (AUS)	T. VEELERS (NL)	C. SUTTON (AUS)
2012	J. ROELANDTS (B)	J. FLECHA (ESP)	G. VAN KEIRSBULCK (B)
2013	J. DEBUSSCHERE (B)	J. DEGENKOLB (GER)	T. FARRAR (USA)
2014	A. DÉMARE (F)	J. DEBUSSCHERE (B)	T. BOS (NL)
2015	A. GOUGEARD (F)	M. KEIZER (NL)	J. ROELANDTS (B)
2016	D. GROENEWEGEN (NL)	O. NAESEN (B)	T. BOONEN (B)
2017	D. MCLAY (GB)	K. DEHAES (B)	A. TURGIS (F)
2018	M. PEDERSEN (DK)	J.-P. DRUCKER (LUX)	O. NAESEN (B)
2019	P. ALLEGAERT (BEL)	F. SENECHAL (F)	J. STUYVEN (BEL)
2021	F. JAKOBSEN (NL)	J. MEEUS (B)	M. PEDERSEN (DK)

VIP DÉPART TOURNAI ET ARRIVÉE LA LOUVIÈRE

• 10h00 :

- . Accès au village départ et remise des accréditations.
- . BBQ - Frites - 5 tickets boissons.
- . Présentation des coureurs par les speakers sur le podium.
- . Accès aux bus des équipes.
- . **Départ de l'épreuve à 13h00**

• 13h10 :

- . Départ en bus de Tournai jusqu'au circuit local à La Louvière après plusieurs passages à l'ascenseur de Strep-Thieu et côte Borraine (22 %).
- . Accès au village d'arrivée pour le passage des coureurs.

PRIX : 30 EUROS

Invitation à la présentation officielle de l'épreuve programmée le vendredi 5 août à l'ascenseur de Strépy-Thieu. Balade en bateau sur le Canal du Centre. Départ de Tournai en bus.

Réservation auprès de B. Procureur
(0478/562642 ou procureur@scarlet.be)

SUPER VIP DÉPART TOURNAI ET ARRIVÉE LA LOUVIÈRE

• 10h00 :

- . Accès au village départ et remise des accréditations.
- . Buffet dinatoire et boissons.
- . Présentation des coureurs par les speakers sur le podium.
- . Accès aux bus des équipes
- . **Départ de l'épreuve à 13h00**

• 13h10 :

- . Départ en mini bus de Tournai jusqu'au circuit local à La Louvière après plusieurs passages à l'ascenseur de Strep-Thieu et côte Borraine (22 %).
- . Accès au village d'arrivée pour le passage des coureurs.
- . Buffets desserts - Café - Boissons à discrétion.

Invitation à la présentation officielle de l'épreuve programmée le vendredi 5 août à l'ascenseur de Strépy-Thieu. Balade en bateau sur le Canal du Centre. Départ de Tournai en bus.

Réservation auprès de B. Procureur
(0478/562642 ou procureur@scarlet.be)



LES FORMULES CLASSICS

FORMULE À 150 EUROS

(+ TVA)

- . Présence d'un encart de remerciement (100 x 70 mm - 1/8 de page) dans le roadbook.
- . 2 invitations à la présentation de l'épreuve à l'ascenseur de Strépy-Thieu.
- . 2 places en bus.
- + 2 PLACES EN VIP (voir la formule)**
- BBQ - Frites à Tournai?
- . 10 tickets boissons.



1250 EUROS

(+ TVA)

- . Présence d'un encart de remerciement (150 x 100 mm - 1/4 de page) dans le roadbook.
- . Parrainage d'une équipe et présence sur le podium de départ avec l'équipe,
- . Publicité sonore au départ et à l'arrivée.
- . Présence du logo sur l'affiche de l'épreuve.
- . 4 banderoles ou panneaux de 2,5 m x 1 m (départ/arrivée).
- . 6 invitations pour la présentation de l'épreuve à l'ascenseur de Strépy-Thieu.
- . 6 places en mini-bus pour suivre l'épreuve et 6 places en bus.
- + 6 PLACES EN SUPER VIP (voir la formule)**
- . Buffet dinatoire et boissons à Tournai.
- . Buffets desserts - Café - Boissons à discrétion à La Louvière.
- + 6 PLACES EN VIP (voir la formule)**
- . BBQ - Frites à Tournai
- . 30 tickets boissons



LA FORMULE BRONZE

FORMULE À 2500 EUROS (+ TVA)

- . Présence d'un encart de remerciement (200 x 140 - 1/2 page) dans le roadbook.
- . Parrainage d'une équipe et présence sur le podium de départ avec l'équipe.
- . Publicité sonore au départ et à l'arrivée.
- . 8 banderoles ou panneaux de 2,5 m x 1 m (départ/arrivée).
- . Présence de votre logo sur l'affiche de l'épreuve.
- . Présence de votre logo sur la bâche interview.
- . 8 invitations pour la présentation de l'épreuve à l'ascenseur de Strépy-Thieu.
- . 8 places en mini-bus pour suivre l'épreuve et 10 places en bus.
- + 8 PLACES EN SUPER VIP (voir la formule)**
- . Buffet dinatoire et boissons à Tournai.
- . Buffets desserts - Café - Boisson à discrétion à la Louvière.
- +10 PLACES EN VIP (voir la formule)**
- . BBQ - Frites à Tournai - 50 tickets boissons.

LA FORMULE D'ARGENT

FORMULE À 5000 EUROS (+ TVA)

- . Présence d'un encart de remerciement (180 x 150 - 1/2 page) dans le roadbook.
- . Parrainage d'une équipe et présence sur le podium de départ avec l'équipe.
- . Publicité sonore au départ et à l'arrivée.
- . 10 banderoles ou panneaux de 2,5 m x 1 m (départ/arrivée)
- . Présence de votre logo sur l'arche de l'épreuve
- . Présence de votre logo sur la bâche interview
- . Présence sur le portique d'arrivée recto/verso
- . Présence d'un panneau sur le podium protocolaire
- . 10 invitations pour la présentation de l'épreuve à l'ascenseur de Strépy-Thieu.
- . 10 places en mini-bus pour suivre l'épreuve et 10 places en bus
- + 10 PLACES EN SUPER VIP (voir la formule)**
- . Buffet dinatoire et boissons à Tournai.
- . Buffets desserts - Café - Boisson à discrétion à La Louvière.
- + 10 PLACES EN VIP (voir la formule)**
- . BBQ - Frites - 50 tickets boissons

LA FORMULE D'OR

FORMULE À 10 000 EUROS (+ TVA)

- . Présence d'un encart de remerciement (280 x 200 - pleine page) dans le roadbook.
- . Parrainage d'une équipe.
- . Publicité sonore au départ et à l'arrivée.
- . 20 banderoles ou panneaux de 2,5 m x 1 m (départ/arrivée)
- . Présence de votre logo sur l'arche de l'épreuve
- . Présence de votre logo sur la bâche interview
- . Présence sur le portique d'arrivée en recto/verso
- . Présence d'un panneau sur le podium protocolaire
- . 15 invitations pour la présentation de l'épreuve à l'ascenseur de Strépy-Thieu.
- + 15 PLACES EN SUPER VIP (voir la formule)**
- . Buffet dinatoire et boissons à Tournai
- . Buffets desserts - Café - Boisson à discrétion à La Louvière.
- + 20 PLACES EN VIP (voir la formule)**
- . BBQ - Frites - 100 tickets boissons.

LES PRÉLIMINAIRES DE DÉPART

ProSeries

MARDI 9 AOÛT 2022

**Accueil du Président du Collège et
le Collège des Commissaires**

De 14h00 à 19h00

Permanence organisation

Office du Tourisme de la Ville de Tournai
Place Paul-Emile Jansson, 1 - 7500 Tournai
Tél. +32(0)69 22 20 45

14h00 à 16h45

Confirmation des partants et retrait des dossards

Office du Tourisme de la Ville de Tournai
Place Paul-Emile Jansson, 1 - 7500 Tournai
Tél. +32(0)69 22 20 45

17h00

Réunion des Directeurs sportifs en présence des membres du Collège des Commissaires

Office du Tourisme de la Ville de Tournai
Place Paul-Emile Jansson, 1 - 7500 Tournai
Tél. +32(0)69 22 20 45

MERCREDI 10 AOÛT 2022

À partir de 9h00

Confirmation des partants et retrait des dossards

Office du Tourisme de la Ville de Tournai
Place Paul-Emile Jansson, 1 - 7500 Tournai
Tél. +32(0)69 22 20 45

10h30

Confirmation des partants et retrait des dossards

Office du Tourisme de la Ville de Tournai
Place Paul-Emile Jansson, 1 - 7500 Tournai
Tél. +32(0)69 22 20 45

Tous chauffeurs de véhicules accrédités
à l'échelon course :

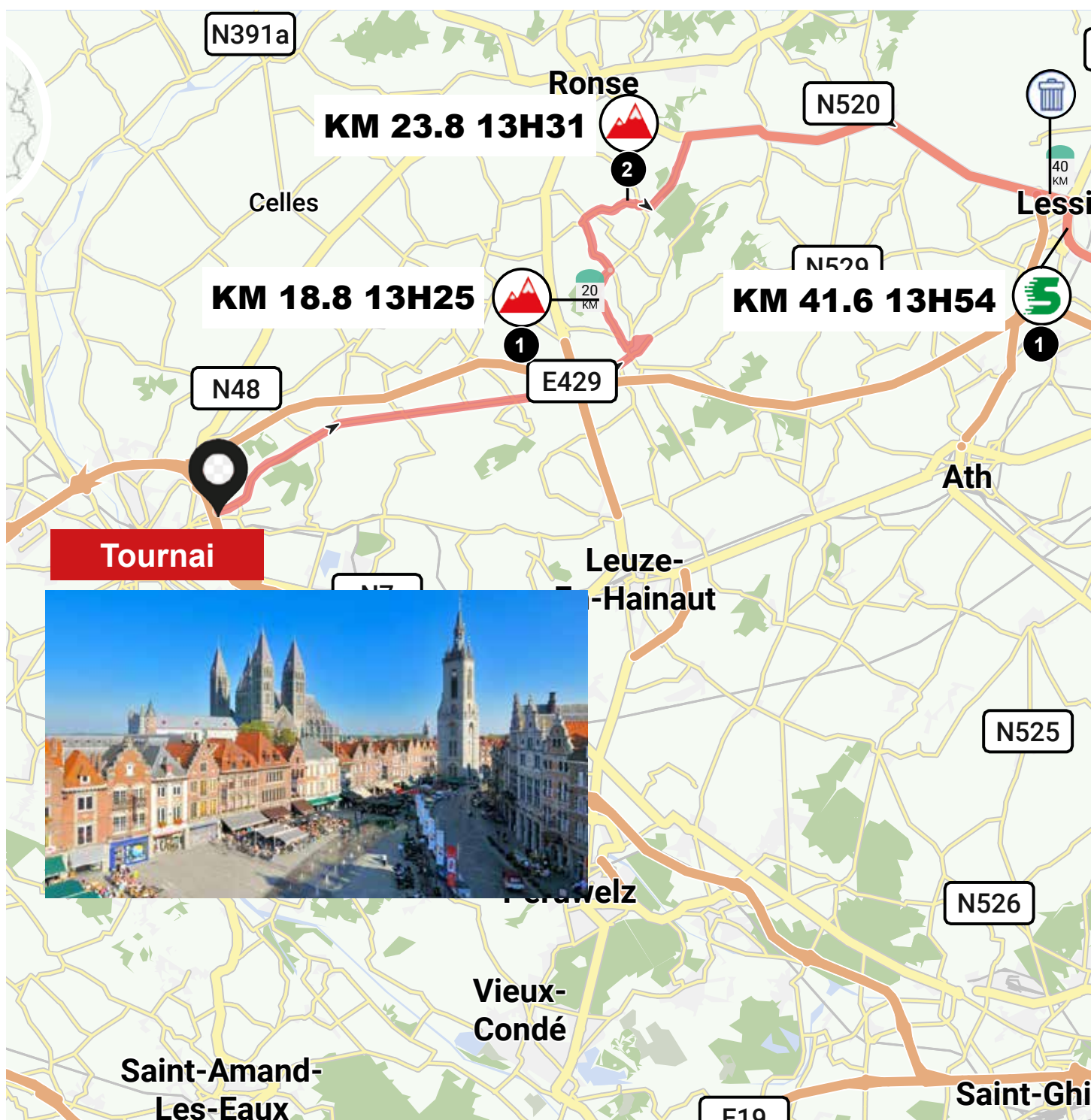

- Police fédérale DCA Hainaut
- Police Fédérale WPR-Escorte
- Régulateur
- Motards sécurité

Assistances :

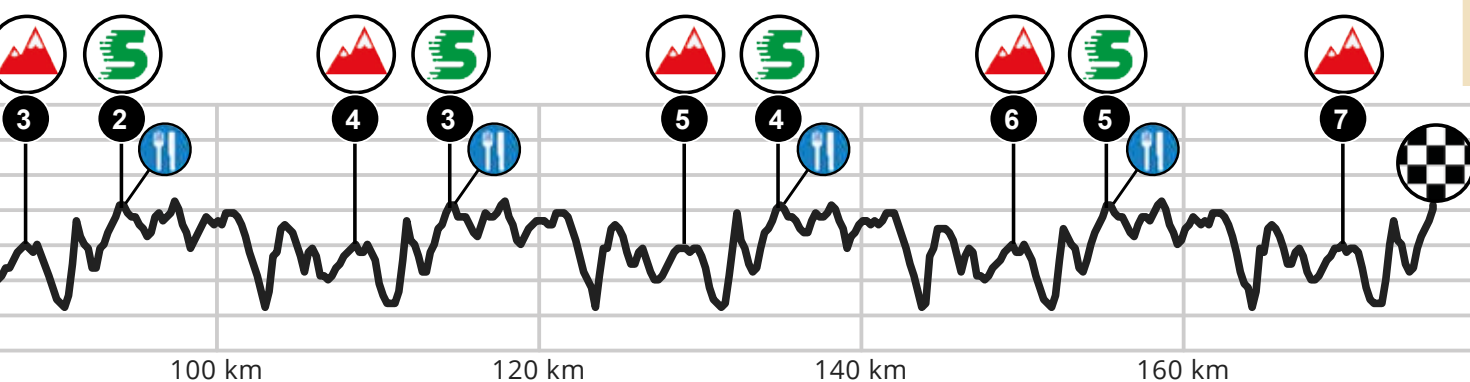
- Technique-médicale
- Chauffeurs invités
- Suiveurs.

LE PARCOURS

TOURNAI - LA LOUVIÈRE 175.4 KM

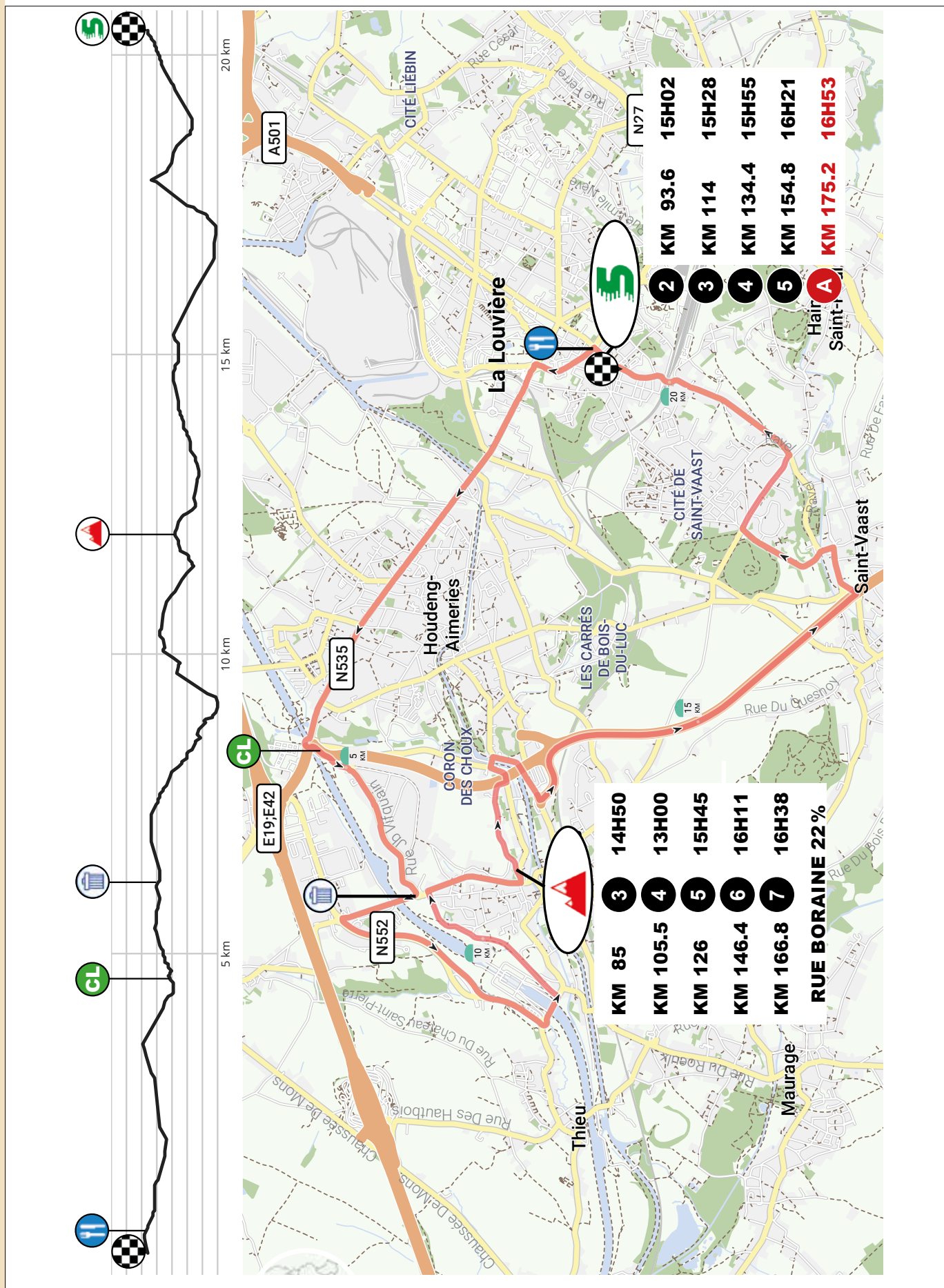


| Départ à 13h
| Arrivée vers 17h.



LE PARCOURS

LE CIRCUIT FINAL AUTOUR DE LA LOUVIÈRE - 20.4KM



CONFERENCE DE PRESSE ET PRESENTATION

VENDREDI 5 AOÛT - 11H - STREPY

. Départ en bus de Tournai.

● **11h00 :**

. Présentation de l'épreuve . Buffet dinatoire et drink.


. Promenade en bateau sur le Canal du Centre et Ascenseur Hydraulique 3 de Bracquegnies.

. Direction ensuite la salle des machines de l'Ascenseur de Strepy-Thieu.



TOURNAI - LA LOUVIERE
175.2 km

Version du 6 juin 2022

			Moyenne		
			42	44	46
Km +	Km -	Communes, entités, rues traversées	Durée course		
			04:10	03:58	03:48
<div><div></div><div></div><div></div></div>					
<div><div></div><div><div>HAINAUT</div><div>TOURNAI</div></div></div>					
<div><div></div><div></div><div></div></div>					
<div>DEPART FICTIF</div>					
<div>Place Paul-Emile Janson</div>			13:00	13:00	13:00
0,0	179	N7 Rue de la Wallonie	13:00	13:00	13:00
0,2	178,3	N7 Rue des Puits l'Eau - Rue de Pont	13:00	13:00	13:00
0,6	177,9	<div><div></div><div>Passage des deux côtés</div></div>			
		Rue du Quesnoy - Rue Morel - Rue des Volontaires	13:01	13:01	13:01
1,3	177,2	N529 - Chaussée de Renaix	13:03	13:02	13:02
2,1	176,4	<div><div></div><div>Passage des deux côtés</div></div>			
3,3	175,2	N529 - Chaussée de Frasnes	13:04	13:04	13:04
<div>RUMILIES - TOURNAI</div>			13:05	13:05	13:05
0,0	175,2	<div>DEPART REEL - CHAUSSEE DE FRASNES 223</div>			
3,6	171,6	<div>MELLES - TOURNAI</div>			
		N529 - Chaussée de Frasnes	13:10	13:09	13:09
7,0	168,2	<div>QUARTES -TOURNAI</div>			
		N529 - Chaussée de la Libération	13:13	13:12	13:11
9,1	166,1	<div>FOREST - FRASNES-LEZ-BUISSENAL</div>			
		N529	13:14	13:13	13:12
9,8	165,4	<div>MONTROEUL-AU-BOIS - FRASNES-LEZ-BUIS.</div>	13:18	13:17	13:16
13,0	162,2	<div><div></div><div>Giratoire des Fourmis</div></div>			
		Passage à droite - 2e sortie - Direction Frasnes			
<div>FRASNES-LEZ- BUISSENAL</div>					
		N529 - Route d'Hacquegnies	13:19	13:18	13:18
13,8	161,4	<div><div></div><div>Ilot</div></div>	13:20	13:19	13:19
14,6	160,6	<div><div></div><div>Giratoire Route d'Hacquegnies</div></div>			
		Passage à droite			
		N529 - Rue Leon Desmottes			
		N529 - Rue Haute - Route de Lessines	13:22	13:21	13:20
15,7	159,5	<div><div></div><div>Ilot</div></div>	13:23	13:21	13:21
16,1	159,1	Rue du Monceau			
		Place de la Liberté - Rue du Marais Gauquier			
		Stationnement interdit			
18,8	156,4	<div>GPM 1 - LE BOURLIQUET</div>	13:26	13:25	13:24
		<div>Habitation n°19</div>			
19,2	156,0	Rue de la Croisette	13:27	13:26	13:25
20,0	155,2	Rue Aulnoit	13:28	13:27	13:26




































Km +	Km -		Communes, entités, rues traversées	Moyenne		
				42	44	46
			SAINT-SAUVEUR	13:31	13:29	13:28
21,9	153,3	←	Place	13:31	13:30	13:28
22,2	153,0	→	Rue des Combattants	13:32	13:30	13:29
22,4	152,8	↑	Rue Tour Notre Dame	13:32	13:31	13:29
22,8	152,4	→ ↗	Rue Mont Saint-Laurent			
		↑	Rue des Vertes Feuilles	13:33	13:31	13:30
23,2	152,0	⬮	Secteur pavé sur 400m	13:34	13:32	13:31
23,8	151,4	↑ ⚠	GPM 2 - LE BEAU SITE			
			Petit piquet sur la droite	13:34	13:32	13:31
24,1	151,1		Avenue des Hauts			
		← ⚠	Rue du Beau Site - Direction Ellezelles	13:36	13:35	13:33
25,8	149,4	← ↗	Tombelle - Chapelle			
		⬮	Stationnement interdit			
		↑	Rue Maclinoire	13:39	13:37	13:35
27,3	147,9	→	N57 - Rue de Renaix - Moulin des Cats	13:42	13:40	13:38
29,6	145,6		ELLEZELLES	13:42	13:40	13:39
30,0	145,2	↑	KILOMETRE 30 - Panneau blanc Ellezelles			
		↑	N57 - Rue de Lessines	13:47	13:45	13:43
33,2	142,0		FLOBECQ - VLOESBERG			
			N57 - Chaussée de Renaix	13:48	13:46	13:44
33,8	141,4	↑ ↗	Ilot			
		↑	Place de Flobecq - Eglise			
			N57 - Rue Lieutenant Cotton	13:49	13:46	13:44
34,3	140,9	↑ ↗	Ilot	13:49	13:47	13:45
34,9	140,3		OGY - LESSINES			
		↑	N57 - Chaussée de Renaix	13:55	13:52	13:50
38,7	136,5		LESSINES	13:56	13:54	13:51
39,7	135,5	↑ ⬮	Giratoire de Kénimont			
			Passage des deux côtés - Direction Lessines	13:56	13:54	13:51
39,8	135,4	⚡	ZONECOLLECTE 1 - VAN HEDE.COM			
			FIN ZONE DE COLLECTE 1 - PANNEAU LESSINES	13:57	13:54	13:52
40,3	134,9		LESSINES	13:58	13:55	13:53
40,8	134,4	↑ ⬮	Giratoire de la Porte d'Ogy			
			Passage à droite - 2e sortie direction Ath			
		↑	N57 - Boulevard Emile Schevenels	13:58	13:55	13:53
41,0	134,2	↗	Potelets en continu - Passage des deux côtés	13:59	13:56	13:54
41,4	133,8	↑ ↗	Ilot	13:59	13:56	13:54
41,6	133,6	⬮	SPRINT 1 - Souvenir Claudy Criquelion			
			Face à Hubo	14:00	13:57	13:54
42,1	133,1	↑ ⬮	Giratoire N57 - Boulevard René Branquart			
			Passage des deux côtés - Direction Ath			
			Passage sur pont chemin de fer	14:02	13:59	13:56
43,5	131,7	↑	OLLIGNIES - LESSINES			
			Passage sur canal Grand Marais	14:03	14:00	13:57
44,4	130,8		OLLIGNIES	14:03	14:00	13:58
44,6	130,6	↑ ⬮	Giratoire N57 - Chaussée Victor Lampe			
			Passage à droite - 2e sortie direction Ath	14:04	14:01	13:58

		Moyenne					
		42	44	46			
Km +	Km -	Durée course					
Communes, entités, rues traversées							
45,2	130,0	⬆	▶	Potelets en continu	14:06	14:03	14:00
46,3	128,9	⬆	⬆	Giratoire N57 – Colruyt			
				Passage à droite - Direction Ath			
				GHISLENGHIEN -ATH			
				Passage sous A8-E429	14:07	14:04	14:01
47,0	128,2	⬆	⬆	Giratoire N 57 - Chaussée de Grammont			
				Passage à droite - 2e sortie direction Ath	14:07	14:04	14:01
47,4	127,8	⬆	⬆	Giratoire N57 - Chaussée de Grammont			
				Passage à droite - 2e sortie vers Ath	14:08	14:05	14:02
47,8	127,4			GHISLENGHIEN -ATH	14:08	14:05	14:02
48,0	127,2	⬆	⬆	Ilots en continu - Passage des deux côtés sur 1,2 KM	14:10	14:07	14:04
49,2	126,0	⬅	⬆	N7 - Chaussée de Bruxelles - Direction Soignies	14:11	14:07	14:04
49,7	125,5	➡	⬆	N57 - Chaussée de Soignies	14:13	14:09	14:06
51,3	123,9			Pont sous TGV	14:15	14:12	14:08
52,8	122,4			BASSILLY – SILLY			
				N57 - Chaussée de Ghislenghien	14:19	14:15	14:12
55,4	119,8			THORICOURT - SILLY	14:30	14:26	14:22
63,4	111,8	⬆	⬆	Giratoire N57 - Chaussée de Lessines			
				Passage à droite - 2e sortie direction Soignies	14:31	14:27	14:23
64,2	111,0			SOIGNIES (Radar fixe 70 km/h)	14:32	14:27	14:24
64,5	110,7	⬆	⬆	Ilots en continu			
				3 parking à droite de la chaussée	14:32	14:28	14:24
64,8	110,4	➡	⬆	N55 - Chaussée d'Enghien	14:33	14:29	14:25
65,5	109,7	➡	⬆	N6 - Boulevard Roosevelt	14:34	14:29	14:25
65,8	109,4	⬆	⬆				
				Ilots en continu	14:34	14:30	14:26
66,0	109,2		⬆				
				Ilots en continu	14:34	14:30	14:26
66,3	108,9		⬆				
				Potelets	14:35	14:30	14:26
66,6	108,6			Passage sur la ligne SNCB	14:35	14:31	14:27
66,8	108,4	⬅	⬆	Rond Point Décalé - N55/N6 - Boulevard Roosevelt			
				Passage à gauche - Rue Prévot - 2e sortie vers Soignies			
		⊘		Stationnement interdit			
				SOIGNIES	14:35	14:31	14:27
67,0	108,2	➡		N55 - Chaussée de Roeulx - Direction La Louvière	14:38	14:33	14:29
68,7	106,5	⬆	⬆	NAAST - SOIGNIES	14:40	14:35	14:31
70,1	105,1	⬆	⬆	Ilots en continu	14:42	14:37	14:33
71,8	103,4			GOTTIGNIES - SOIGNIES			
				N55 - Chaussée de Roeulx	14:44	14:39	14:34
72,8	102,4			Entrée circuit local à 5 KM			
		⬆		N55 - Chaussée de Soignies	14:45	14:40	14:36
74,0	101,2	⬆		LE ROEULX	14:46	14:41	14:37
74,4	100,8			LE ROEULX	14:47	14:42	14:38
75,3	99,9	⬆	⬆	Ilot	14:47	14:42	14:38
75,4	99,8	⬆	⬆		14:48	14:43	14:38
75,6	99,6	⬅	⬆	N55 - Rue d'Houdeng - Direction La Louvière			
		⊘		Stationnement interdit	14:49	14:44	14:39

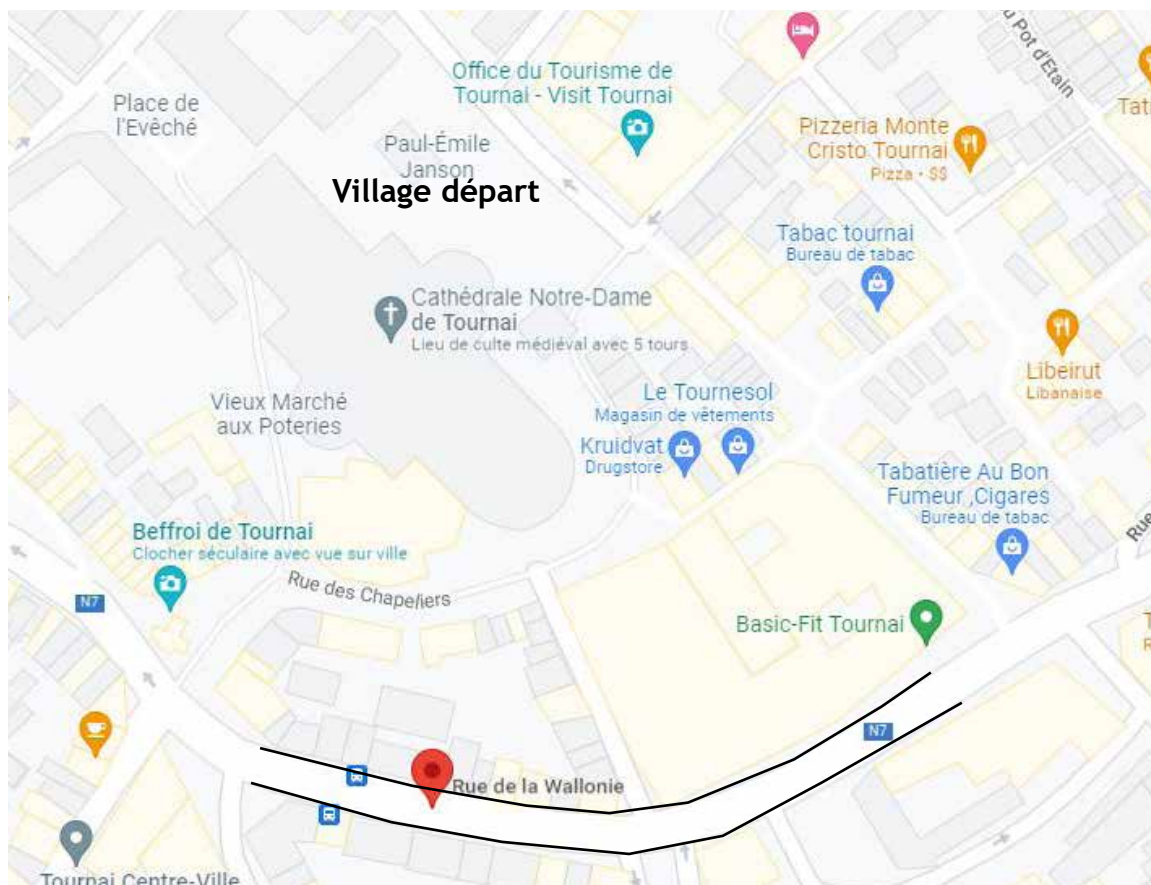
Km +	Km -	Communes, entités, rues traversées			Durée course		
76,4	98,8	Radar fixe 70 km/h			14:49	14:44	14:39
76,6	98,6	  	Giratoire - N55 - Rue d'Houdeng - Saint-Feuillien				
			Passage à droite - 2e sortie				
			Passage sur la E 42				
			LA LOUVIERE			14:50	14:45 14:40
77,0	98,2	  	Giratoire - N55 - Rue d'Houdeng - Grand Peuplier				
			Passage à droite - 2e sortie			14:51	14:45 14:41
77,7	97,5	  	Giratoire - N55 - Rue d'Houdeng - Pont Canal				
			Passage à droite - 1ère sortie - Direction Binche				
			Circuit local (20,4 km)			14:51	14:46 14:41
77,8	97,4		Rue JB Vifquin - Direction Strepy-Bracquegnies			14:51	14:46 14:41
78,0	97,2	  	Giratoire				
			Passage à droite - 1ère sortie			14:53	14:48 14:43
79,2	96,0	  	Giratoire du Pavé				
			Passage à droite - 1ère sortie				
			Rue du Pavé du Roeulx			14:53	14:48 14:43
79,3	95,9		Passage sous le canal - Tunnel			14:53	14:48 14:43
79,4	95,8		ZONE DE COLLECTE 2 - VAN HEEDE.COM			14:54	14:48 14:44
79,8	95,4		FIN ZONE DE COLLECTE 2			14:54	14:48 14:44
79,9	95,3	  	Giratoire Technofutur				
			Passage à gauche - 1ère sortie - sens interdit				
			N552 - Val Saint-Pierre			14:56	14:51 14:46
81,8	93,4	  	Giratoire de l'Ascenseur				
			Passage à droite - 2e sortie			14:57	14:51 14:46
81,9	93,3		ASCENSEUR FUNICULAIRE DE STREPY-THIEU				
			Rue Raymond Cordier			14:57	14:52 14:47
82,2	93,0	 	Rue de la Chapelle Bertrand				
						14:58	14:53 14:48
83,2	92,0	 	Rue Secquegneau			14:59	14:54 14:49
83,6	91,6	 	Rue Secquegneau			14:59	14:54 14:49
83,7	91,5	 	Pavé du Roeulx - Descente				
		 	Pavé du Roeulx - Vieille Place			15:00	14:55 14:50
84,6	90,6		Rue Sous-le-Bois			15:01	14:55 14:50
84,7	90,5		Rue Boraine - 22% sur 200 mètres			15:01	14:55 14:50
84,9	90,3		Rue Bois de Breucq - Montée sur 200 mètres			15:01	14:55 14:50
85,0	90,2	 	GPM 3 - BOIS DE BREUCQ				
			Habitation N°42				
			Descente dangereuse			15:02	14:56 14:51
85,5	89,7		Rue Sous-le-Bois - Parking interdit - Rue Amé Raulier				
			Passage sous la N55			15:02	14:56 14:51
85,7	89,5	 	Rue du Stokou - Pont Tournant				
			Passage étroit dangereux			15:02	14:57 14:51
85,8	89,4		Rue de l'Ascenseur				
			Passage sous la N55			15:03	14:57 14:52
86,1	89,1	  	Giratoire				
			Passage à droite - 1ère sortie				
			Rue Joseph Wouters			15:03	14:57 14:52
86,4	88,8		Bretelle N55 - Direction Binche / Saint-Vaast			15:04	14:58 14:53

				Moyenne			
				42	44	46	
Km +	Km -	Communes, entités, rues traversées			Durée course		
86,8	88,4	↑		N55	15:08	15:02	14:57
89,9	85,3	←	🚦	Rue Victor Gondat - Direction Saint-Vaast / La Louvière			
SAINT-VAAST - LA LOUVIERE					15:09	15:03	14:57
90,3	84,9	←		Grand'Rue de Saint-Vaast	15:09	15:03	14:58
90,5	84,7	←	🚸	Rue du Four à Chaux			
		↑	⚠️	Côte de 400 mètres - 8%	15:10	15:04	14:58
91,2	84,0	→	🔄	Giratoire			
		↑		Chemin du Wazoir	15:10	15:04	14:59
91,3	83,9	→	🚸	Chemin du Wazoir - Descente	15:11	15:05	15:00
92,0	83,2	←		Rue Omer Thiriar			
		↑	🏠	Ilot sur la gauche	15:13	15:06	15:01
93,1	82,1	←	🚸	Rue Omer Thiriar	15:12	15:06	15:01
92,8	82,4	↑	🏠	Ilot sur la gauche	15:13	15:07	15:01
93,2	82,0			Passage sur ligne SNCB			
		↑		Rue de Bouvy	15:13	15:07	15:02
93,6	81,6			Ligne d'arrivée - 1er passage			
		🏁		SPRINT 2 - Souvenir Jimmy Duquennoy			
					15:14	15:08	15:02
94,0	81,2	←	📧	N536 - Rue du Gazomètre - Passage à gauche			
				DEBUT RAVITO - N536			
				Fin RAVITO - N536	15:15	15:09	15:03
			🗑️	ZONE DE COLLECTE 3 - VAN HEEDE.COM			
				FIN ZONE DE COLLECTE 3			
94,6	80,6	←	🔄	N535 - Rue Sylvain Guyaux			
				Passage à gauche - 1ère sortie			
				Ilots	15:16	15:09	15:04
95,3	79,9	↑	🚦	N535 - Rue Gustave Boël	15:16	15:10	15:04
95,5	79,7			Pont sur le canal	15:17	15:10	15:05
95,9	79,3	↑		N 535 - Chaussée Paul Houtart	15:18	15:11	15:06
96,7	78,5	↑	🚦		15:18	15:12	15:06
97,0	78,2			Rétrécissements - Passage à droite			
		↑	🚦	N 535 - Chaussée du Pont de Sart			
			🚶				
		↑	🚦	N 535 - Chaussée du Pont de Sart	15:19	15:13	15:07
97,9	77,3	←	🔄	Giratoire du Pont Canal			
				Passage à droite - 3e sortie direction Binche	15:20	15:14	15:08
98,4	76,8	↑		N55 - Chaussée de Bracquegnies	15:20	15:14	15:08
98,5	76,7	→		Rue JB Vifquin - Direction Strepny-Bracquegnies	15:21	15:14	15:09
98,9	76,3	↑	🔄	Giratoire			
				Passage à droite - 1ère sortie	15:22	15:15	15:09
99,6	75,6	→	🔄	Giratoire du Pavé			
				Passage à droite - 1ère sortie			
				Pavé du Roeulx	15:22	15:15	15:10
99,7	75,5			Passage sous le canal - Tunnel	15:22	15:16	15:10
99,8	75,4		🗑️	ZONE DE COLLECTE 2 - VAN HEEDE.COM	15:23	15:16	15:10
100,2	75,0			FIN ZONE DE COLLECTE 2	15:23	15:16	15:10
100,3	74,9	←	🔄	Giratoire Technofutur			

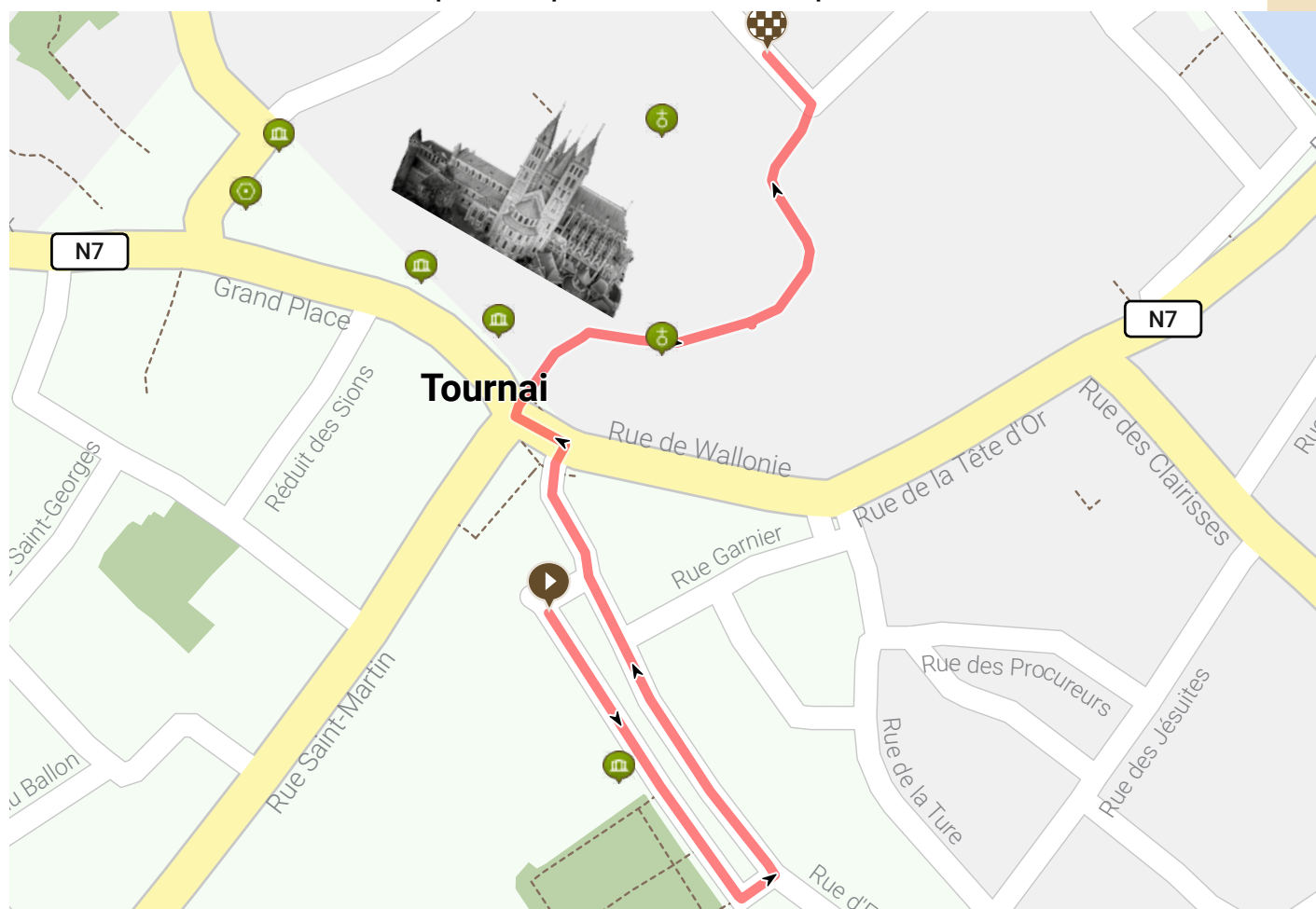
			Moyenne		
Km +	Km -	Communes, entités, rues traversées	42	44	46
			Durée course		
		Passage à droite - 1ère sortie - sens interdit			
		N552 - Val Saint-Pierre	15:26	15:19	15:13
102,3	72,9	Giratoire de l'Ascenseur			
		Passage à droite - 2e sortie	15:26	15:19	15:13
102,4	72,8	ASCENSEUR FUNICULAIRE DE STREPY-THIEU			
		Rue Raymond Cordier	15:26	15:20	15:13
102,7	72,5	Rue de la Chapelle Bertrand			
		Rue Secquegneau			
		Rue Secquegneau	15:28	15:22	15:15
104,2	71,0	Pavé du Roeulx			
		Pavé du Roeulx - Vieille Place	15:30	15:23	15:17
105,1	70,1	Rue Sous-le-Bois	15:30	15:23	15:17
105,2	70,0	Rue Boraine - 22% sur 200 mètres	15:30	15:23	15:17
105,4	69,8	Rue Bois de Breucq - Montée sur 200 mètres	15:30	15:23	15:17
105,5	69,7	GPM 4 - BOIS DE BREUCQ			
		Habitation N°42	13:00	13:00	13:00
		Descente dangereuse	15:31	15:24	15:18
105,9	69,3	Rue Sous-le-Bois - Parking interdit - Rue Amé Raulier			
		Passage sous la N55	15:31	15:24	15:18
106,1	69,1	Rue du Stokou - Pont Tournant			
		Passage étroit dangereux	15:31	15:24	15:18
106,3	68,9	Rue de l'Ascenseur			
		Passage sous la N55	15:32	15:25	15:19
106,6	68,6	Giratoire			
		Passage à droite - 1ère sortie			
		Rue Joseph Wouters	15:32	15:25	15:19
106,9	68,3	Bretelle N55 - Direction Binche / Saint-Vaast	15:33	15:26	15:19
107,3	67,9	N55	15:37	15:30	15:24
110,4	64,8	Rue Victor Gondat - Direction Saint-Vaast / La Louvière			
		SAINT-VAAST - LA LOUVIERE	15:38	15:31	15:24
110,8	64,4	Grand'Rue de Saint-Vaast	15:38	15:31	15:24
111,0	64,2	Rue du Four à Chaux			
		Côte de 400 mètres - 8%			
		Chemin du Wazoir	15:39	15:32	15:25
111,8	63,4	Chemin du Wazoir - Descente	15:40	15:33	15:26
112,4	62,8	Rue Omer Thiriar			
		Ilot sur la gauche	15:42	15:34	15:28
113,5	61,7	Rue Omer Thiriar	15:42	15:34	15:28
113,6	61,6	Passage sur ligne SNCB			
		Rue de Bouvy	15:42	15:35	15:28
114,0	61,2	Ligne d'arrivée - 2e passage			
		SPRINT 3 - Souvenir Wouter Weylandt			
			15:55	15:47	15:40
122,9	52,3	ASCENSEUR FUNICULAIRE DE STREPY-THIEU	15:59	15:51	15:43
125,7	49,5	Rue Boraine - 22% sur 200 mètres	15:59	15:51	15:44
125,9	49,3	Rue Bois de Breucq - Montée sur 200 mètres	16:00	15:51	15:44

Km +	Km -	Communes, entités, rues traversées		Durée course		
126,0	49,2	 	GPM 5 - BOIS DE BREUCQ Habitation N°42	16:01	15:52	15:45
126,5	48,7		Rue du Stokou - Pont Tournant			
		 	Rue du Four à Chaux	16:07	15:59	15:51
131,4	43,8	  	Côte de 400 mètres - 8%	16:12	16:03	15:55
134,4	40,8		Ligne d'arrivée - 3e passage			
			SPRINT 4 - Souvenir Antoine Demoitié			
				16:24	16:15	16:06
143,3	31,9		ASCENSEUR FUNICULAIRE DE STREPY-THIEU	16:28	16:19	16:10
146,1	29,1		Rue Boraine - 22% sur 200 mètres	16:29	16:19	16:10
146,3	28,9		Rue Bois de Breucq - Montée sur 200 mètres	16:29	16:19	16:10
146,4	28,8	 	GPM 6 - BOIS DE BREUCQ Habitation N°42	16:30	16:20	16:11
146,9	28,3		Rue du Stokou - Pont Tournant			
		 	Rue du Four à Chaux	16:36	16:27	16:18
151,8	23,4	  	Côte de 400 mètres - 8%	16:41	16:31	16:21
154,8	20,4		Ligne d'arrivée - 4e passage			
			SPRINT 5 - Souvenir Bruno Dubois			
				16:54	16:43	16:34
164,2	11,0		ASCENSEUR FUNICULAIRE DE STREPY-THIEU	16:57	16:47	16:37
166,5	8,7		Rue Boraine - 22% sur 200 mètres	16:58	16:47	16:37
166,7	8,5		Rue Bois de Breucq - Montée sur 200 mètres	16:58	16:47	16:37
166,8	8,4	 	GPM 7 - BOIS DE BREUCQ Habitation N°42	16:59	16:48	16:38
167,3	7,9		Rue du Stokou - Pont Tournant			
		 	Rue du Four à Chaux	17:06	16:54	16:44
172,2	3,0	  	Côte de 400 mètres - 8%	17:09	16:58	16:48
174,9	0,3	  	DERIVATION RUE DE BONNE ESPERANCE			
				17:15	17:03	16:53
175,2	0,0	 	ARRIVEE			

Les véhicules de tête se trouveront dans la rue de la Wallonie et Tête d'Or.



Pour la présentation, les coureurs viendront de la Place Reine Astrid, descendront la rue des Chapeliers pour arriver à la présentation Place P.-E. Janson



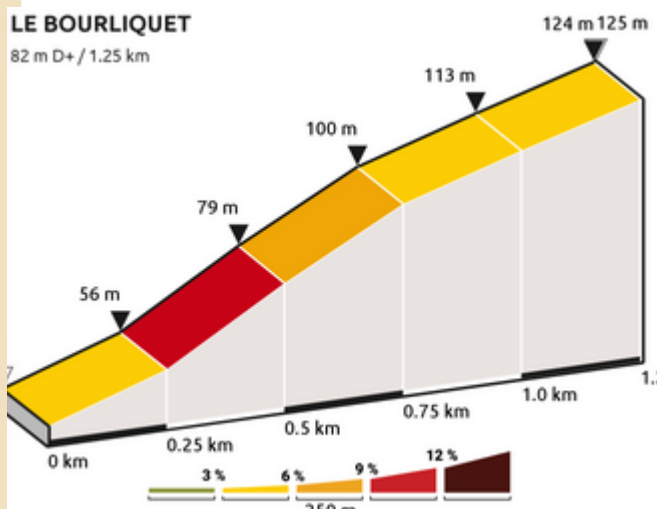
Départ réel Chaussée de Frasnes face à l'habitation 223



KM 8 - Chaussée de Frasnes - longues lignes droites



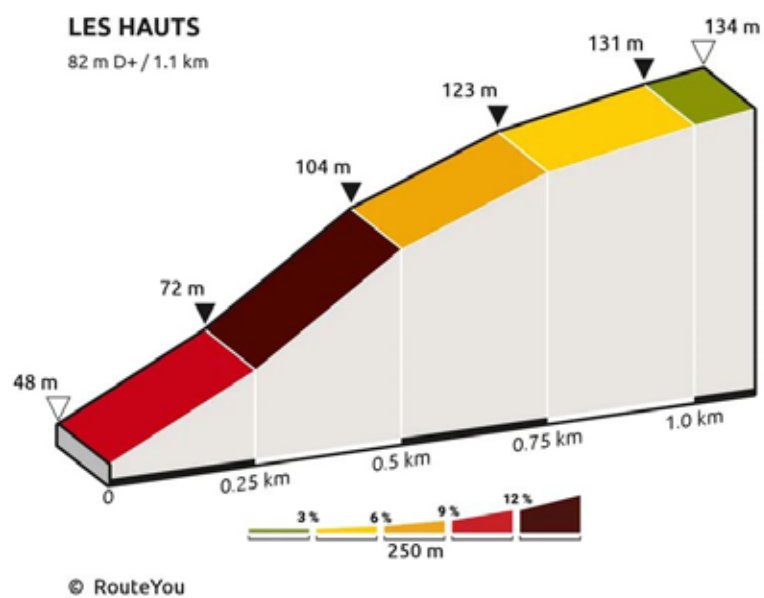
KM 18.8 Montée du Bourliquet - 1.2 km



KM 20.7 Descente du Bourliquet - chicane



KM 23.8 - Montée du Beau Site - 1.1 Km



KM 25.8 - Chapelle Tombelle - à gauche

KM 28.1 Longue ligne droite N57



KM 30 Longue ligne droite N57



Km 77.8 - Entrée du circuit local
Rue J.B. Vifquin



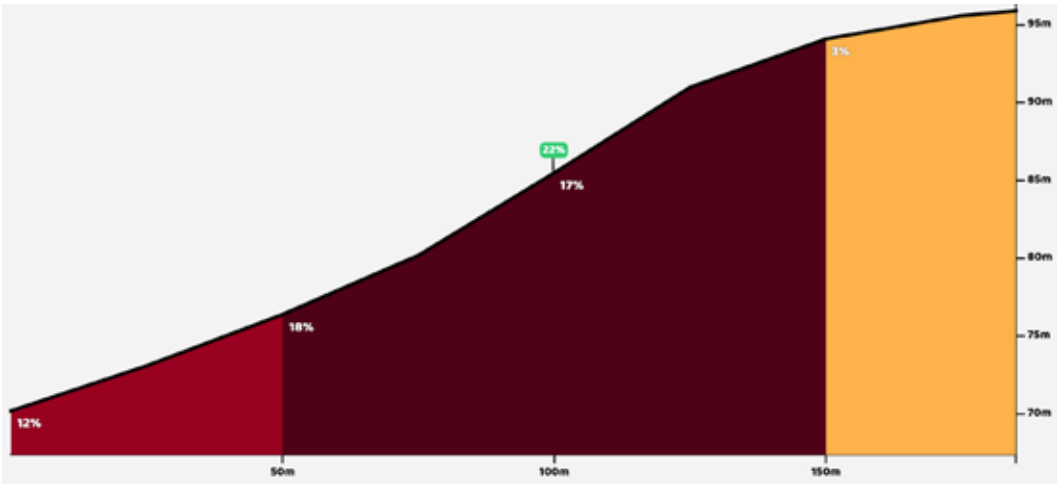
Km 80 - Descente vers les ascenseurs



Km 82.3 - Rue Chapelle Bernard et Secquegneau
vue d'en haut à mi-parcours - 1 Km




KM 84.8 - Rue Borraine 22% - 200 m



Km 92.1 - Rue Omer Thiriar
Faut plat - 1.3 Km



Ligne d'arrivée Rue de Bouvy



Zone délestage et ravito à gauche
N536 - 400 m après la ligne



Date	Competition	Country	Class
30 Jul-05 Aug 2022	Tour de Pologne	 POL	2.UWT
02 Aug-06 Aug 2022	Vuelta a Burgos	 ESP	2.Pro
07 Aug - 2022	Grand Prix Jef Scherens	 BEL	1.1
9 Aug-11Aug 2022	Tour de l'Ain	 FRA	1.Pro
10 Août 2022	81^e CIRCUIT FRANCO BELGE	 BEL	1.Pro
14 Aug-22022	UEC Road European Championships MUNICH	 GER	CC
16 Aug-19 Aug 2022	Tour du Limousin - Nouvelle Aquitaine	 FRA	2.1
16 Aug-20 Aug 2022	PostNord Danmark Rundt - Tour of Denmark	 DEN	2.Pro
18 Aug-28 Aug 2022	Tour de l'Avenir	 FRA	2.Ncup
19 Aug-11 Sep 2022	La Vuelta ciclista a España	 ESP	2.UWT
21 Aug 2022	BEMER Cyclassics HAMBOURG	 GER	1.UWT
21 Aug 2022	Schaal Sels Merksem/ Johan Museeuw Classic	 BEL	1.1

PARTENAIRES MÉDIAS



RETRANSMISSION TÉLÉVISÉE INTÉGRALE DE L'ÉPREUVE DÈS 11H45 SUR...

RTBF - EUROSPORT - SPORZA - NOTÉLÉ- ACTV

ou sur **WWW.EUROMETROPOLETOUR.COM**