









































































































**TOURNAI - LA LOUVIERE**  
 175,2 km


























































*Version finale*






















































**Moyenne**























































Km +	Km -	Communes, entités, rues traversées	Moyenne		
			42	44	46
			<b>Durée course</b>		
			<b>04:10</b>	<b>03:58</b>	<b>03:48</b>
		 <b>HAINAUT</b>			
		<b>TOURNAI</b>			
		<b>Départ Fictif rue des Chapeliers</b>	13:00	13:00	13:00
0,0	179	N7 Rue de la Wallonie	13:00	13:00	13:00
0,2	178,3	N7 Rue des Puits l'Eau - Rue de Pont	13:00	13:00	13:00
0,6	177,9	<i>Passage des deux côtés</i>			
		Rue du Quesnoy - Rue Morel - Rue des Volontaires	13:01	13:01	13:01
1,3	177,2	N529 - Chaussée de Renaix	13:03	13:02	13:02
2,1	176,4	<i>Passage des deux côtés</i>			
3,3	175,2	N529 - Chaussée de Frasnès	13:04	13:04	13:04
		<b>RUMILIES - TOURNAI</b>	<b>13:05</b>	<b>13:05</b>	<b>13:05</b>
0,0	175,2	<b>DEPART REEL - CHAUSSEE DE FRASNES 223</b>			
3,6	171,6	<b>MELLES - TOURNAI</b>			
		N529 - Chaussée de Frasnès	13:10	13:09	13:09
7,0	168,2	<b>QUARTES - TOURNAI</b>			
		N529 - Chaussée de la Libération	13:13	13:12	13:11
9,1	166,1	<b>FOREST - FRASNES-LEZ-BUISSENAL</b>			
		N529	13:14	13:13	13:12
9,8	165,4	<b>MONTROEUL-AU-BOIS - FRASNES-LEZ-BUIS.</b>	13:18	13:17	13:16
13,0	162,2	Giratoire des Fourmis			
		<i>Passage à droite - 2e sortie - Direction Frasnès</i>			
		<b>FRASNES-LEZ- BUISSENAL</b>			
		N529 - Route d'Hacquegnies	13:19	13:18	13:18
13,8	161,4	<i>Ilot</i>	13:20	13:19	13:19
14,6	160,6	Giratoire Route d'Hacquegnies			
		<i>Passage à droite</i>			
		N529 - Rue Leon Desmottes			
		N529 - Rue Haute - Route de Lessines	13:22	13:21	13:20
15,7	159,5	<i>Ilot</i>	13:23	13:21	13:21
16,1	159,1	Rue du Monceau			
		Place de la Liberté - Rue du Marais Gauquier			
		<i>Stationnement interdit</i>	13:26	13:25	13:24
18,8	156,4	<b>GPM 1 - LE BOURLIQUET - COFIDIS</b>			
		<b>Habitation n°19</b>	13:27	13:26	13:25
19,2	156,0	Rue de la Croisette	13:28	13:27	13:26
20,0	155,2	Rue Aulnoit			
		<b>SAINT-SAUVEUR</b>	13:31	13:29	13:28
21,9	153,3	Place	13:31	13:30	13:28
22,2	153,0	Rue des Combattants	13:32	13:30	13:29
22,4	152,8	Rue Tour Notre Dame	13:32	13:31	13:29

Km +	Km -	Communes, entités, rues traversées	Moyenne		
			42	44	46
			Durée course		
22,8	152,4	  Rue Mont Saint-Laurent Rue des Vertes Feuilles	13:33	13:31	13:30
23,2	152,0	  Secteur pavé sur 400m	13:34	13:32	13:31
23,8	151,4	  <b>GPM 2 - LE BEAU SITE - COFIDIS</b> Petit piquet sur la droite	13:34	13:32	13:31
24,1	151,1	Avenue des Hauts			
		  Rue du Beau Site - Direction Ellezelles	13:36	13:35	13:33
25,8	149,4	   Tombelle - Chapelle Stationnement interdit			
		 Rue Maclinoire	13:39	13:37	13:35
27,3	147,9	 N57 - Rue de Renaix - Moulin des Cats	13:42	13:40	13:38
29,6	145,6	<b>ELLEZELLES</b>	13:42	13:40	13:39
30,0	145,2	 <b>KILOMETRE 30 - Panneau blanc Ellezelles</b> N57 - Rue de Lessines	13:47	13:45	13:43
33,2	142,0	<b>FLOBECQ - VLOESBERG</b> N57 - Chaussée de Renaix	13:48	13:46	13:44
33,8	141,4	   Ilot Place de Flobecq - Eglise N57 - Rue Lieutenant Cotton	13:49	13:46	13:44
34,3	140,9	   Ilot	13:49	13:47	13:45
34,9	140,3	<b>OGY - LESSINES</b> N57 - Chaussée de Renaix	13:55	13:52	13:50
35,0	140,2	  <b>ZONE DE COLLECTE 1 - VAN HEEDE.COM</b>			
35,5		<b>FIN ZONE DE COLLECTE 1 - PANNEAU LESSINES</b>	13:57	13:54	13:52
38,7	136,5	<b>LESSINES</b>	13:56	13:54	13:51
39,7	135,5	   Giratoire de Kénimont Passage des deux côtés - Direction Lessines	13:50	13:47	13:45
40,3	134,9	<b>LESSINES</b>	13:58	13:55	13:53
40,8	134,4	   Giratoire de la Porte d'Ogy Passage à droite - 2e sortie direction Ath			
		 N57 - Boulevard Emile Schevenels Potelets en continu - Passage des deux côtés	13:58	13:55	13:53
41,0	134,2	 Potelets en continu - Passage des deux côtés	13:59	13:56	13:54
41,4	133,8	   Ilot	13:59	13:56	13:54
41,6	133,6	 <b>SPRINT 1 - Souvenir Claudy Criquelion - LOTTO</b> Face à Hubo	13:59	13:56	13:54
42,1	133,1	   Giratoire N57 - Boulevard René Branquart Passage des deux côtés - Direction Ath			
		Passage sur pont chemin de fer	14:02	13:59	13:56
43,5	131,7	 <b>OLLIGNIES - LESSINES</b> Passage sur canal Grand Marais	14:03	14:00	13:57
44,4	130,8	<b>OLLIGNIES</b>	14:03	14:00	13:58
44,6	130,6	   Giratoire N57 - Chaussée Victor Lampe Passage à droite - 2e sortie direction Ath	14:04	14:01	13:58
45,2	130,0	  Potelets en continu	14:06	14:03	14:00
46,3	128,9	   Giratoire N57 - Colruyt Passage à droite - Direction Ath			
		<b>GHISLENGHIEN - ATH</b> Passage sous A8-E429	14:07	14:04	14:01
47,0	128,2	   Giratoire N 57 - Chaussée de Grammont			

Km +	Km -	Communes, entités, rues traversées	Moyenne		
			42	44	46
		Passage à droite - 2e sortie direction Ath	14:07	14:04	14:01
47,4	127,8	   Giratoire N57 - Chaussée de Grammont			
		Passage à droite - 2e sortie vers Ath	14:08	14:05	14:02
47,8	127,4	<b>GHISLENGHIEN -ATH</b>	14:08	14:05	14:02
48,0	127,2	   Ilots en continu - Passage des deux côtés sur 1,2 KM	14:10	14:07	14:04
49,2	126,0	  N7 - Chaussée de Bruxelles - Direction Soignies	14:11	14:07	14:04
49,7	125,5	  N57 - Chaussée de Soignies	14:13	14:09	14:06
51,3	123,9	Pont sous TGV	14:15	14:12	14:08
52,8	122,4	<b>BASSILLY - SILLY</b>			
		N57 - Chaussée de Ghislenghien	14:19	14:15	14:12
55,4	119,8	<b>THORICOURT - SILLY</b>	14:30	14:26	14:22
63,4	111,8	   Giratoire N57 - Chaussée de Lessines			
		Passage à droite - 2e sortie direction Soignies	14:31	14:27	14:23
64,2	111,0	<b>SOIGNIES (Radar fixe 70 km/h)</b>	14:32	14:27	14:24
64,5	110,7	   Ilots en continu			
		3 parking à droite de la chaussée	14:32	14:28	14:24
64,8	110,4	 N55 - Chaussée d'Enghien	14:33	14:29	14:25
65,5	109,7	  N6 - Boulevard Roosevelt	14:34	14:29	14:25
65,8	109,4	   Ilots en continu	14:34	14:30	14:26
66,0	109,2	  Ilots en continu	14:34	14:30	14:26
66,3	108,9	  Potelets	14:35	14:30	14:26
66,6	108,6	Passage sur la ligne SNCB	14:35	14:31	14:27
66,8	108,4	   Rond Point Décalé - N55/N6 - Boulevard Roosevelt			
		Passage à gauche - Rue Prévot - 2e sortie vers Soignies			
		 Stationnement interdit			
		<b>SOIGNIES</b>	14:35	14:31	14:27
67,0	108,2	 N55 - Chaussée de Roelux - Direction La Louvière	14:38	14:33	14:29
68,7	106,5	   <b>NAAST - SOIGNIES</b>	14:40	14:35	14:31
70,1	105,1	   Ilots en continu	14:42	14:37	14:33
71,8	103,4	<b>GOTTIGNIES - SOIGNIES</b>			
		N55 - Chaussée de Roelux	14:44	14:39	14:34
72,8	102,4	<b>Entrée circuit local à 5 KM</b>			
		 N55 - Chaussée de Soignies	14:45	14:40	14:36
74,0	101,2	 <b>LE ROEULX</b>	14:46	14:41	14:37
74,4	100,8	<b>LE ROEULX</b>	14:47	14:42	14:38
75,3	99,9	   Ilot	14:47	14:42	14:38
75,4	99,8	  	14:48	14:43	14:38
75,6	99,6	  N55 - Rue d'Houdeng - Direction La Louvière			
		 Stationnement interdit	14:49	14:44	14:39
76,4	98,8	<b>Radar fixe 70 km/h</b>	14:49	14:44	14:39
76,6	98,6	   Giratoire - N55 - Rue d'Houdeng - Saint-Feuillien			
		Passage à droite - 2e sortie			
		Passage sur la E 42			
		<b>LA LOUVIERE</b>	14:50	14:45	14:40
77,0	98,2	   Giratoire - N55 - Rue d'Houdeng - Grand Peuplier			
		Passage à droite - 2e sortie	14:51	14:45	14:41

Km +	Km -		Communes, entités, rues traversées	Moyenne		
				42	44	46
77,7	97,5	  	Giratoire - N55 - Rue d'Houdeng - Pont Canal Passage à droite - 1ère sortie - Direction Binche			
<b>Circuit local (20,4 km)</b>				14:51	14:46	14:41
77,8	97,4		Rue JB Vifquin - Direction Strepv-Bracquignies	14:51	14:46	14:41
78,0	97,2	  	Giratoire			
			Passage à droite - 1ère sortie	14:53	14:48	14:43
79,2	96,0	  	Giratoire du Pavé			
			Passage à droite - 1ère sortie			
			Rue du Pavé du Roeulx	14:53	14:48	14:43
79,3	95,9		Passage sous le canal - Tunnel	15:17	15:10	15:05
79,9	95,3	  	Giratoire Technofutur			
			Passage à gauche - 1ère sortie - sens interdit			
			N552 - Val Saint-Pierre	14:56	14:51	14:46
81,8	93,4	  	Giratoire de l'Ascenseur			
			Passage à droite - 2e sortie	14:57	14:51	14:46
81,9	93,3		<b>ASCENSEUR FUNICULAIRE DE STREPY-THIEU</b>			
			Rue Raymond Cordier	14:57	14:52	14:47
82,2	93,0	 	Rue de la Chapelle Bertrand			
				14:58	14:53	14:48
83,2	92,0	 	Rue Secquegneau	14:59	14:54	14:49
83,6	91,6	 	Rue Secquegneau	14:59	14:54	14:49
			<b>GPM 3 - RUE SECQUEGNEAU - COFIDIS</b> <b>ASCENSEUR FUNICULAIRE DE STREPY-THIEU</b>			
83,7	91,5	  	Pavé du Roeulx - Descente			
			Pavé du Roeulx - Vieille Place	15:00	14:55	14:50
84,6	90,6		Rue Sous-le-Bois	15:01	14:55	14:50
84,7	90,5		Rue Boraine - 22% sur 200 mètres	15:01	14:55	14:50
84,9	90,3		Rue Bois de Breucq - Montée sur 200 mètres	15:01	14:55	14:50
85,0	90,2	 	<b>GPM 4 - BOIS DE BREUCQ - COFIDIS</b> <b>Habitation N°42</b>			
			Descente dangereuse	15:02	14:56	14:51
85,5	89,7		Rue Sous-le-Bois - Parking interdit - Rue Amé Raulier			
			Passage sous la N55	15:02	14:56	14:51
85,7	89,5	 	Rue du Stokou - Pont Tourant			
			Passage étroit dangereux	15:02	14:57	14:51
85,8	89,4		Rue de l'Ascenseur			
			Passage sous la N55	15:03	14:57	14:52
86,1	89,1	  	Giratoire			
			Passage à droite - 1ère sortie			
			Rue Joseph Wouters	15:03	14:57	14:52
86,4	88,8		Bretelle N55 - Direction Binche / Saint-Vaast	15:04	14:58	14:53
86,8	88,4		N55	15:08	15:02	14:57
89,9	85,3	 	Rue Victor Gondat - Direction Saint-Vaast / La Louvière			
			<b>SAINT-VAAST - LA LOUVIERE</b>	15:09	15:03	14:57
90,3	84,9		Grand'Rue de Saint-Vaast	15:09	15:03	14:58
90,5	84,7	  	<b>Rue du Four à Chaux</b>			
			Côte de 400 mètres - 8%	15:10	15:04	14:58
91,2	84,0	  	Giratoire			
			Chemin du Wazoir	15:10	15:04	14:59

Km +	Km -	Communes, entités, rues traversées	Moyenne		
			42	44	46
91,3	83,9	  Chemin du Wazoir - <b>Descente</b>	15:11	15:05	15:00
92,0	83,2	 Rue Omer Thiriar			
92,1	83,1	 <b>ZONE DE COLLECTE 2 - VAN HEEDE.COM</b>			
92,6	82,6	<b>FIN ZONE DE COLLECTE 2</b>			
		   <b>Ilot sur la gauche</b>	15:13	15:06	15:01
93,1	82,1	  Rue Omer Thiriar			
93,2	82,0	   Passage sur ligne SNCB			
		 Rue de Bouvy	15:13	15:07	15:02
93,6	81,6	<b>Ligne d'arrivée - 1er passage</b>	<b>15:13</b>	<b>15:07</b>	<b>15:02</b>
		 <b>SPRINT 2 - Souvenir Jimmy Duquenois</b>			
		<b>LOTTO</b>			
			15:14	15:08	15:02
94,0	81,2	 N536 - Rue du Gazomètre - <b>Passage à gauche</b>			
		 <b>DEBUT RAVITO - N536</b>			
		<b>Fin RAVITO - N536</b>	15:15	15:09	15:03
94,6	80,6	   N535 - Rue Sylvain Guyaux			
		<b>Passage à gauche - 1ère sortie</b>			
		<b>Ilots</b>	15:16	15:09	15:04
95,3	79,9	  N535 - Rue Gustave Boël	15:16	15:10	15:04
95,5	79,7	<b>Pont sur le canal</b>	15:17	15:10	15:05
95,9	79,3	 N 535 - Chaussée Paul Houtart	15:18	15:11	15:06
96,0	79,2	 <b>ZONE DE COLLECTE 3 - FACE A LA RUE FALISE</b>	15:17	15:11	15:05
96,5	78,7	<b>FIN ZONE DE COLLECTE 3 - VAN HEEDE.COM</b>	14:54	14:48	14:44
96,7	78,5	  N 535 - Chaussée du Pont de Sart	15:18	15:12	15:06
97,0	78,2	<b>Rétrécissements - Passage à droite</b>			
		  N 535 - Chaussée du Pont de Sart			
		  N 535 - Chaussée du Pont de Sart	15:19	15:13	15:07
97,9	77,3	   Giratoire du Pont Canal			
		<b>Passage à droite - 3e sortie direction Binche</b>	15:20	15:14	15:08
98,4	76,8	 N55 - Chaussée de Bracquegnies	15:20	15:14	15:08
98,5	76,7	 Rue JB Vifquin - Direction Strepny-Bracquegnies	15:21	15:14	15:09
98,9	76,3	   Giratoire			
		<b>Passage à droite - 1ère sortie</b>	15:22	15:15	15:09
99,6	75,6	   Giratoire du Pavé			
		<b>Passage à droite - 1ère sortie</b>			
		Pavé du Roeulx	15:22	15:15	15:10
99,7	75,5	Passage sous le canal - Tunnel	15:23	15:16	15:10
100,3	74,9	   Giratoire Technofutur			
		<b>Passage à gauche - 1ère sortie - sens interdit</b>			
		 N552 - Val Saint-Pierre	15:26	15:19	15:13
102,3	72,9	   Giratoire de l'Ascenseur			
		<b>Passage à droite - 2e sortie</b>	15:26	15:19	15:13
102,4	72,8	<b>ASCENSEUR FUNICULAIRE DE STREPY-THIEU</b>			
		 Rue Raymond Cordier	15:26	15:20	15:13
102,7	72,5	  Rue de la Chapelle Bertrand			
		 Rue Secquegneau			
		  Rue Secquegneau	15:28	15:22	15:15

Km +	Km -	Communes, entités, rues traversées	Moyenne		
			42	44	46
			Durée course		
104,1	71,1	 <b>GPM 5 - RUE SECQUEGNEAU - COFIDIS</b> <b>ASCENSEUR FUNICULAIRE DE STREPY-THIEU</b>			
104,2	71,0	 Pavé du Roelux			
		  Pavé du Roelux - Vieille Place	15:30	15:23	15:17
105,1	70,1	 Rue Sous-le-Bois	15:30	15:23	15:17
105,2	70,0	 Rue Boraine - 22% sur 200 mètres	15:30	15:23	15:17
105,4	69,8	 Rue Bois de Breucq - Montée sur 200 mètres	15:30	15:23	15:17
105,5	69,7	  <b>GPM 6 - BOIS DE BREUCQ - COFIDIS</b> <b>Habitation N°42</b>			
		 Descente dangereuse	15:31	15:24	15:18
105,9	69,3	 Rue Sous-le-Bois - Parking interdit - Rue Amé Raulier			
		Passage sous la N55	15:31	15:24	15:18
106,1	69,1	 Rue du Stokou - Pont Tournant			
		Passage étroit dangereux	15:31	15:24	15:18
106,3	68,9	 Rue de l'Ascenseur			
		Passage sous la N55	15:32	15:25	15:19
106,6	68,6	   Giratoire			
		Passage à droite - 1ère sortie			
		 Rue Joseph Wouters	15:32	15:25	15:19
106,9	68,3	 Bretelle N55 - Direction Binche / Saint-Vaast	15:33	15:26	15:19
107,3	67,9	 N55	15:37	15:30	15:24
110,4	64,8	  Rue Victor Gondat - Direction Saint-Vaast / La Louvière			
		<b>SAINT-VAAST - LA LOUVIERE</b>	15:38	15:31	15:24
110,8	64,4	 Grand'Rue de Saint-Vaast	15:38	15:31	15:24
111,0	64,2	  <b>Rue du Four à Chaux</b>			
		   Côte de 400 mètres - 8%			
		 Chemin du Wazoir	15:39	15:32	15:25
111,8	63,4	  Chemin du Wazoir - Descente	15:40	15:33	15:26
112,4	62,8	 Rue Omer Thiriar			
112,5	62,7	 <b>ZONE DE COLLECTE 2 - VAN HEEDE.COM</b>	15:41	15:34	15:27
113,0	62,2	<b>FIN ZONE DE COLLECTE 2</b>			
		   Ilot sur la gauche	15:42	15:34	15:28
113,5	61,7	  Rue Omer Thiriar			
113,6	61,6	   Passage sur ligne SNCB			
		 Rue de Bouvy	15:42	15:35	15:28
114,0	61,2	<b>Ligne d'arrivée - 2e passage</b>	15:43	15:36	15:29
		 <b>SPRINT 3 - Souvenir Wouter Weylandt</b> <b>LOTTO</b>			
116,4	58,8	 <b>ZONE DE COLLECTE 3 - FACE A LA RUE FALISE</b>	15:47	15:39	15:32
116,9	58,3	<b>FIN ZONE DE COLLECTE 3 - VAN HEEDE.COM</b>	13:00	13:00	13:00
124,5	50,7	 <b>GPM 7 - RUE SECQUEGNEAU - COFIDIS</b> <b>ASCENSEUR FUNICULAIRE DE STREPY-THIEU</b>			
125,7	49,5	 Rue Boraine - 22% sur 200 mètres	15:59	15:51	15:44
125,9	49,3	 Rue Bois de Breucq - Montée sur 200 mètres	16:00	15:51	15:44
126,0	49,2	  <b>GPM 8 - BOIS DE BREUCQ - COFIDIS</b> <b>Habitation N°42</b>			
		Rue du Stokou - Pont Tournant	16:01	15:52	15:45
126,5	48,7	 Rue du Stokou - Pont Tournant			
		  <b>Rue du Four à Chaux</b>	16:07	15:59	15:51
131,4	43,8	   Côte de 400 mètres - 8%	16:12	16:03	15:55

Km +	Km -	Communes, entités, rues traversées	Moyenne		
			42	44	46
134,4	40,8	<b>Ligne d'arrivée - 3e passage</b>	16:13	16:04	15:56
		<b>SPRINT 4 - Souvenir Antoine Demoitié</b>			
		<b>LOTTO</b>			
143,3	31,9	<b>ASCENSEUR FUNICULAIRE DE STREPY-THIEU</b>	16:28	16:19	16:10
144,9	30,3	<b>GPM 9 - RUE SECQUEGNEAU - COFIDIS</b>			
		<b>ASCENSEUR FUNICULAIRE DE STREPY-THIEU</b>			
146,1	29,1	Rue Boraine - 22% sur 200 mètres	16:29	16:19	16:10
146,3	28,9	Rue Bois de Breucq - Montée sur 200 mètres	16:29	16:19	16:10
146,4	28,8	<b>GPM 10 - BOIS DE BREUCQ - COFIDIS</b>			
		<b>Habitation N°42</b>			
146,9	28,3	Rue du Stokou - Pont Tournant	16:30	16:20	16:11
		<b>Rue du Four à Chaux</b>			
151,8	23,4	Côte de 400 mètres - 8%	16:36	16:27	16:18
154,8	20,4	<b>Ligne d'arrivée - 4e passage</b>	16:41	16:31	16:21
		<b>SPRINT 5 - Souvenir Bruno Dubois</b>	16:42	16:32	16:23
		<b>LOTTO</b>			
			16:54	16:43	16:34
164,2	11,0	<b>ASCENSEUR FUNICULAIRE DE STREPY-THIEU</b>	16:57	16:47	16:37
165,3	9,9	<b>GPM 11 - RUE SECQUEGNEAU - COFIDIS</b>			
		<b>ASCENSEUR FUNICULAIRE DE STREPY-THIEU</b>			
166,5	8,7	Rue Boraine - 22% sur 200 mètres	16:58	16:47	16:37
166,7	8,5	Rue Bois de Breucq - Montée sur 200 mètres	16:58	16:47	16:37
166,8	8,4	<b>GPM 12 - BOIS DE BREUCQ - COFIDIS</b>			
		<b>Habitation N°42</b>			
167,3	7,9	Rue du Stokou - Pont Tournant	16:59	16:48	16:38
		<b>Rue du Four à Chaux</b>			
172,2	3,0	Côte de 400 mètres - 8%	17:06	16:54	16:44
174,9	0,3	<b>DERIVATION RUE DE BONNE ESPERANCE</b>	17:09	16:58	16:48
175,2	0,0	<b>ARRIVEE</b>	17:15	17:03	16:50