

TOURNAI - MONT-DE-L'ENCLUS

190,6 KM

Version du 14 mai 2023

Moyenne

42 44 46

Durée course

Km + Km -

Communes, entités, rues traversées

Km +	Km -				42	44	46
				HAINAUT			
				TOURNAI			
				Départ Fictif PONT DES TROUS	13:00	13:00	13:00
0,0	0	↑		Quai des Vicinaux			
0,2	0,0			Quai Andreï Sakharov			
	0,0	→		Passage sur l'Escaut - Pont de Fer			
0,6	0,0	↑		Rue du Cygne			
0,8	0,0	↑	▲	Rue Tête d'Argent			
	0,0	↻		Rond Point - Placette aux Oignons			
	0,0			Passage à droite - 2e sortie			
0,9	0,0	↑		Rue Perdue			
1,1	0,0	←		Rue des Maux			
1,3	0,0	↑		GRAND PLACE			
1,4	0,0	↑	⊘	GRAND PLACE - sens interdit face HAD			
1,5	0,0	↑		Rue de la Wallonie			
1,6	0,0	↑		Rue de la Tête d'Or			
1,7	0,0	↑		Rue des Puits l'Eau			
1,8	0,0	↑		Passage sur l'Escaut - Pont à Pont			
1,9	0,0	←	⊘	Rue des Campeaux - sens interdit			
2,2	0,0	→		Rue Royale			
2,5	0,0	↑		Place Crombez			
2,7	0,0	→		R52 Boulevard des Déportés			
3,0	0,0	←	▲	N48 - Chaussée de Renaix			
3,1	0,0	↑		Passage sur les voies ferrées - Pont Morel			
3,8	0,0	↑		N48 - Chaussée de Renaix			
0,0	190,6	↑	🚩	DEPART REEL - CHAUSSEE DE RENAIX "24 AOUT"	13:10	13:10	13:10
0,3	190,3	↑	▲	Rond Point décalé "Verte Feuille"	13:10	13:10	13:10
		↻		Passage à gauche			
				RUMILLIES - TOURNAI			
1,5	189,1	↑	▲	Rond Point - "Stade Luc Varenne"	13:12	13:12	13:11
				Passage à droite - 2e sortie			
1,8	188,8	↑		N48 - Chaussée de Renaix	13:12	13:12	13:12
				MOURCOURT - TOURNAI			
2,6	188,0	↑		N48 Route Provinciale	13:13	13:13	13:13
				MONT-SAINT-AUBERT - TOURNAI			
3,4	187,2	←		Chemin de Lannoy	13:14	13:14	13:14
4,0	186,6	↑		Rue du Mont-Saint-Aubert	13:15	13:15	13:15
4,5	186,1	↑		KAIN - TOURNAI	13:16	13:16	13:15
4,9	185,7	→	⚠	Rue des Crupes	13:17	13:16	13:16

Km +	Km -		Communes, entités, rues traversées	Moyenne		
				42	44	46
5,0	185,6	↑	MONT-SAINT-AUBERT -TOURNAI	13:17	13:16	13:16
			MONT-SAINT-AUBERT			
6,2	184,4	↑	Rue du Bourdeau	13:18	13:18	13:18
6,4	184,2	↑	COL DE LA CROIX JUBARU	13:19	13:18	13:18
7,6	183,0	↑	Rue du Bourdeau	13:20	13:20	13:19
	190,6	↑	Rue Guerbion			
9,3	181,3	←	Rue Guerbion	13:23	13:22	13:22
9,5	181,1	↑	Rue de la Farinette	13:23	13:22	13:22
10,6	180,0		MOLENBAIX - CELLES	13:25	13:24	13:23
11,2	179,4		MOLENBAIX - CELLES	13:26	13:25	13:24
	190,6		Rue des Chênes			
11,6	179,0	←	Place de Molenbaix	13:26	13:25	13:25
11,8	178,8	↑	Rue du Château	13:26	13:26	13:25
12,4	178,2	→	Butor	13:27	13:26	13:26
			CELLES			
13,0	177,6	↑	Rue Aride	13:28	13:27	13:26
15,1	175,5	→	Rue du Calvaire	13:31	13:30	13:29
			CELLES			
15,5	175,1	←	Place Verte	13:32	13:31	13:30
		↑	Rue Ducellier			
15,7	174,9	←	N391 Route Provinciale	13:32	13:31	13:30
15,8	174,8	↑	Ilots centraux	13:32	13:31	13:30
	190,6	↑	N391 Route Provinciale			
	190,6		ESCANAFFLES - CELLES			
18,3	172,3		Salle Concordia	13:36	13:34	13:33
20,1	170,5	→	Passage à droite - 1ère sortie	13:38	13:37	13:36
20,2	170,4	↑	Rue Monseigneur Descamps	13:38	13:37	13:36
20,3	170,3	→	Passage à droite - 1ère sortie	13:39	13:37	13:36
21,0	169,6		ORROIR - MONT-DE-L'ENCLUS	13:40	13:38	13:37
	190,6	↑	Rue Deflière			
21,5	169,1	→	Chaussée de la Libération	13:40	13:39	13:38
22,4	168,2	↑	Ilots centraux	13:42	13:40	13:39
22,8	167,8	↑	Ilots centraux	13:42	13:41	13:39
23,0	167,6	←	Rue des Résistants	13:42	13:41	13:40
			MONT-DE-L'ENCLUS			
23,4	167,2	↑	Rue de la Montagne	13:43	13:41	13:40
			Enclus du Haut			
24,3	166,3		Ligne d'arrivée - 1er passage	13:44	13:43	13:41
		↑	Enclus du Haut			
24,5	166,1	→	Chemin du Renard	13:45	13:43	13:41
25,0	165,6		AMOUGIES - MONT-DE-L'ENCLUS	13:45	13:44	13:42
		↑	Rue Caumont			
25,1			Descente dangereuse	13:45	13:44	13:42
26,2	164,4	←	Rue de la Couture d'Orroir	13:47	13:45	13:44
26,7	163,9	↑	AMOUGIES - MONT-DE-L'ENCLUS	13:48	13:46	13:44
		↑	Ilots centraux			
		←	Rue Verte Voie			
28,9	161,7	↑	COL DU HORLITIN	13:51	13:49	13:47
29,0	161,6	↑	Rue Horlitin	13:51	13:49	13:47

Km +	Km -		Communes, entités, rues traversées	Moyenne		
				42	44	46
29,1	161,5	←	Descente dangereuse	13:51	13:49	13:47
29,9	160,7	→	Descente dangereuse	13:52	13:50	13:49
30,0	160,6	↑	KILOMETRE 30 - Rue Rouge Croix	13:52	13:50	13:49
30,4	160,2	←	Rue des Croisons	13:53	13:51	13:49
30,5	160,1	←	Rue Couture du Moulin	13:53	13:51	13:49
30,6	160,0		Début Zone Ravitaillement <i>Magasin Okay</i>	13:53	13:51	13:49
31,5	159,1		Fin Zone Ravitaillement <i>Panneau Blanc Amougies barré</i>			
31,5	159,1		ZONE DE COLLECTE - VAN HEEDE.COM			
31,9	158,7		FIN ZONE DE COLLECTE			
		↑	RUSSEIGNIES - MONT-DE-L'ENCLUS	13:10	13:10	13:10
32,0	158,6	↑	Ilots centraux			
32,3	158,3	←	Rue Labroye	13:56	13:54	13:52
32,9	157,7	↑	Rue du Trieu	13:57	13:54	13:52
			FLANDRE ORIENTALE			
			KWAREMONT - KLUISBERGEN			
34,5	156,1		COTE DU TRIEU - KNOKTEBERG	13:59	13:57	13:55
			GPM 1 - COFIDIS			
		↑	Knokstraat			
34,6	156,0	→	Drogenbroodstraat	13:59	13:57	13:55
34,9	155,7	→	Ronde van Vlaanderenstraat	13:59	13:57	13:55
35,9	154,7	→	N36 Ronsebaan	14:01	13:58	13:56
36,6	154,0	↑	RONSE - RENAIX	14:02	13:59	13:57
36,8	153,8	↑	N36 Berchemsesteenweg	14:02	14:00	13:58
		→	Rozenaaksesteenweg - Chaussée de Russeignies			
			HAINAUT			
			RUSSEIGNIES - MONT-DE-L'ENCLUS			
39,9	150,7	↑	Chaussée de Renaix	14:07	14:04	14:02
40,8	149,8	↑	RUSSEIGNIES	14:08	14:05	14:03
41,0	149,6	↑	Ilots centraux	14:08	14:05	14:03
41,2	149,4	↑	Rue des Marais	14:08	14:06	14:03
42,1	148,5	←	Rue des Marais	14:10	14:07	14:04
			SPRINT 1 - Face au terrain de football			
42,5	148,1		AMOUGIES - MONT-DE-L'ENCLUS	14:10	14:07	14:05
43,2	147,4	←	Rue de la Station	14:11	14:08	14:06
43,4	147,2	↑	Ilots centraux	14:12	14:09	14:06
43,6	147,0		ANSEROEUL	14:12	14:09	14:06
		↑	Rue d'Anseroeul			
43,9	146,7		Route d'Amougies	14:12	14:09	14:07
44,0	146,6		Rétrécissements multiples	14:12	14:10	14:07
44,7	145,9	→	Chemin du Bue	14:13	14:10	14:08
45,2	145,4	←	Chemin du Moulin	14:14	14:11	14:08
46,0	144,6	→	N48 Route Provinciale	14:15	14:12	14:10
		↑	VELAINES - CELLES			
49,0	141,6	↑	N48 Chaussée de Renaix	14:20	14:16	14:13
51,3	139,3	↑	Ilots centraux	14:23	14:19	14:16
		↑	MOURCOURT - TOURNAI			
		↑	N48 Route Provinciale			
57,0	133,6	→	Rue de Lannoy	14:31	14:27	14:24




















Version du 14 mai 2023

Km +	Km -		Communes, entités, rues traversées	Moyenne		
				42	44	46
	190,6	↑	Rue du Mont-Saint-Aubert			
58,1	132,5	↑	KAIN - TOURNAI	14:33	14:29	14:25
58,4	132,2	→	Rue des Crupes	14:33	14:29	14:26
58,5	132,1	↑	MONT-SAINT-AUBERT - TOURNAI	14:33	14:29	14:26
			MONT-SAINT-AUBERT			
	190,6	↑	Rue du Bourdeau			
60	130,6	↑	COL DE LA CROIX JUBARU	14:35	14:31	14:28
			GPM 2 - COFIDIS			
		↑	Rue du Bourdeau			
61,4	129,2	↑	Rue Guerbion	14:37	14:33	14:30
63,0	127,6	←	Rue Guerbion	14:40	14:35	14:32
	190,6	↑	Rue de la Farinette			
64,3	126,3		MOLENBAIX - CELLES	14:41	14:37	14:33
64,9	125,7		MOLENBAIX - CELLES	14:42	14:38	14:34
	190,6		Rue des Chênes			
65,2	125,4	←	Place de Molenbaix	14:43	14:38	14:35
65,3	125,3	↑	Rue du Château	14:43	14:39	14:35
66,1	124,5	→	Butor	14:44	14:40	14:36
			CELLES			
66,5	124,1	↑	Rue Aride	14:45	14:40	14:36
68,9	121,7	→	Rue du Calvaire	14:48	14:43	14:39
70,0	120,6		CELLES	14:50	14:45	14:41
		←	Place Verte			
		↑	Rue Ducellier			
		←	N391 Route Provinciale			
		↑	Ilots centraux			
			N391 Route Provinciale			
			ESCANAFFLES - CELLES			
71,8	118,8		Entrée du circuit local à 5 KM	14:52	14:47	14:43
72,0	118,6		Salle Concordia	14:52	14:48	14:43
			SPRINT 2 - Souvenir Claudy Criquelion			
74,0	116,6	→	Passage à droite - 1ère sortie	14:55	14:50	14:46
	190,6		Rue Monseigneur Descamps			
74,2	116,4	→	Passage à droite - 1ère sortie	14:56	14:51	14:46
	190,6		ORROIR - MONT-DE-L'ENCLUS			
	190,6	↑	Rue Deflière			
75,2	115,4	→	Chaussée de la Libération	14:57	14:52	14:48
76,2	114,4	↑	Ilots centraux	14:58	14:53	14:49
76,6	114,0	↑	Ilots centraux	14:59	14:54	14:49
76,8	113,8	←	Rue des Résistants	14:59	14:54	14:50
			Entrée Circuit local (22,6 km)			
			MONT-DE-L'ENCLUS			
		↑	Rue de la Montagne			
			Enclus du Haut			
77,6	113,0		Ligne d'arrivée - 2e passage	15:00	14:55	14:51
			SPRINT 3 - Souvenir Jimmy Duquennoy			
77,7		↑	Enclus du Haut	15:01	14:55	14:51

Version du 14 mai 2023

Km +	Km -		Communes, entités, rues traversées	Moyenne		
				42	44	46
77,9	112,7	↗	Chemin du Renard	15:01	14:56	14:51
78,3	112,3		AMOUGIES - MONT-DE-L'ENCLUS	15:01	14:56	14:52
		↑	Rue Caumont			
78,4		↘	Descente dangereuse	15:02	14:56	14:52
79,5	111,1	↖	Rue de la Couture d'Orroir	15:03	14:58	14:53
80,0	110,6	↗	AMOUGIES - MONT-DE-L'ENCLUS	15:04	14:59	14:54
		↗	Ilots centraux			
		↖	Rue Verte Voie			
82,3	108,3	↗	COL DU HORLITIN	15:07	15:02	14:57
		↗	GPM 3 - COFIDIS			
	190,6	↑	Rue Horlitin			
82,4	108,2	↖	Descente dangereuse	15:07	15:02	14:57
83,2	107,4	↗	Descente dangereuse	15:08	15:03	14:58
83,3	107,3	↗	Rue Rouge Croix	15:09	15:03	14:58
83,7	106,9	↖	Rue des Croisons	15:09	15:04	14:59
84,0	106,6	↖	Rue Couture du Moulin	15:10	15:04	14:59
84,1	106,5		Début Zone Ravitaillement Magasin Okay	15:10	15:04	14:59
85,0	105,6		Fin Zone Ravitaillement Panneau Blanc Amougies barré	15:11	15:05	15:00
85,0	105,6		ZONE DE COLLECTE - VAN HEEDE.COM	15:11	15:05	15:00
85,4	105,2		FIN ZONE DE COLLECTE	15:12	15:06	15:01
		↑	RUSSEIGNIES - MONT-DE-L'ENCLUS	13:10	13:10	13:10
85,5	105,1	↗	Ilots centraux			
85,6	105,0	↖	Rue Labroye	15:12	15:06	15:01
86,2	104,4	↗	Rue du Trieu	15:13	15:07	15:02
			FLANDRE ORIENTALE			
			KWAREMONT - KLUISBERGEN			
87,8	102,8	↗	COTE DU TRIEU - KNOKTEBERG	15:15	15:09	15:04
			GPM 4 - COFIDIS			
	190,6	↑	Knokstraat			
87,9	102,7	↗	Drogenbroodstraat	15:15	15:09	15:04
88,2	102,4	↗	Ronde van Vlaanderenstraat	15:16	15:10	15:05
89,1	101,5	↗	N36 Ronsebaan	15:17	15:11	15:06
89,9	100,7	↗	RONSE - RENAIX	15:18	15:12	15:07
90,1	100,5	↗	N36 Berchemsesteenweg	15:18	15:12	15:07
		↗	Rozenaaksesteenweg - Chaussée de Russeignies			
			HAINAUT			
			RUSSEIGNIES - MONT-DE-L'ENCLUS			
		↑	Chaussée de Renaix			
94,2	96,4	↗	RUSSEIGNIES	15:24	15:18	15:12
94,3	96,3	↗	Ilots centraux	15:24	15:18	15:13
94,5	96,1	↖	Rue des Marais	15:25	15:18	15:13
95,6	95,0	↖	Rue des Marais	15:26	15:20	15:14
95,8	94,8		AMOUGIES - MONT-DE-L'ENCLUS	15:26	15:20	15:14
96,5	94,1	↗	Rue de la Station	15:27	15:21	15:15
96,7	93,9	↖	Rue Buret	15:28	15:21	15:16
97,1	93,5	↗	Rue Vertbreucq	15:28	15:22	15:16
98,3	92,3	↖	Rue Couture d'Orroir	15:30	15:24	15:18
98,6	92,0		ORROIR - MONT-DE-L'ENCLUS	15:30	15:24	15:18
		↑	Place d'Orroir			

Version du 14 mai 2023

Km +	Km -		Communes, entités, rues traversées	Moyenne		
				42	44	46
			Chaussée de la Libération			
99,4	91,2		Rue des Résistants	15:32	15:25	15:19
100,2	90,4		Ligne d'arrivée - 3e passage	15:33	15:26	15:20
			SPRINT 4 - Souvenir Wouter Weylandt			
104,9	85,7		COL DU HORLITIN GPM 5 - COFIDIS	15:39	15:33	15:26
110,4	80,2		COTE DU TRIEU - KNOKTEBERG GPM 6 - COFIDIS	15:47	15:40	15:34
122,8	67,8		Ligne d'arrivée - 4e passage	16:05	15:57	15:50
			SPRINT 5 - Souvenir Antoine Demoitié			
127,5	63,1		COL DU HORLITIN GPM 7 - COFIDIS	16:12	16:03	15:56
133,0	57,6		COTE DU TRIEU - KNOKTEBERG GPM 8 - COFIDIS	16:20	16:11	16:03
145,4	45,2		Ligne d'arrivée - 5e passage	16:37	16:28	16:19
			SPRINT 6 - Souvenir Fabien Rossolini			
150,1	40,5		COL DU HORLITIN GPM 9 - COFIDIS	16:44	16:34	16:25
155,6	35,0		COTE DU TRIEU - KNOKTEBERG GPM 10 - COFIDIS	16:52	16:42	16:32
168,0	22,6		Ligne d'arrivée - 6e passage	17:10	16:59	16:49
			SPRINT 7 - Souvenir Bruno Dubois			
172,7	17,9		COL DU HORLITIN GPM 11 - COFIDIS	17:16	17:05	16:55
178,2	12,4		COTE DU TRIEU - KNOKTEBERG GPM 12 - COFIDIS	17:24	17:13	17:02
188,6	2,0	 	DERIVATION VERS RUE DE CAUMONT POUR TOUS LES VEHICULES SANS LE A	17:39	17:27	17:16
190,6	0,0	  	ARRIVEE 7e passage	17:42	17:29	17:18