

Mercredi 29 MAI 2024


























































TOURNAI - MONT-DE-L'ENCLUS






















































190,6 KM

Version provisoire - départ fictif à confirmer et heure de départ

Km +	Km -		Communes, entités, rues traversées	Moyenne		
				42	44	46
				Durée course		
			HAINAUT			
			TOURNAI			
			Départ Fictif PONT DES TROUS	13:00	13:00	13:00
0,0		↑	Quai des Vicinaux			
0,2		↑	Quai Andreï Sakharov			
0,3		↑	Passage à gauche			
0,4		↑	Quai Dumon			
0,5		↑	Place du Becquerelle			
0,6		↑	Rue du Becquerelle			
0,7		↑	Rue Royale			
1,0		↑	Place Crombez			
1,1		↑	R52 Boulevard des Déportés			
1,5		↑	N48 - Chaussée de Renaix			
1,6		↑	Passage sur les voies ferrées - Pont Morel			
2,2		↑	N48 - Chaussée de Renaix			
0,0	190,6	↑	DEPART REEL - CHAUSSEE DE RENAIX "24 AOUT"	13:10	13:10	13:10
0,3	190,3	↑	Rond Point décalé "Verte Feuille"	13:10	13:10	13:10
		↑	Passage à gauche			
			RUMILLIES - TOURNAI			
1,5	189,1	↑	Rond Point - "Stade Luc Varenne"	13:12	13:12	13:11
		↑	Passage à droite - 2e sortie			
1,8	188,8	↑	N48 - Chaussée de Renaix	13:12	13:12	13:12
			MOURCOURT - TOURNAI			
2,6	188,0	↑	N48 Route Provinciale	13:13	13:13	13:13
			MONT-SAINT-AUBERT - TOURNAI			
3,4	187,2	↑	Chemin de Lannoy	13:14	13:14	13:14
4,0	186,6	↑	Rue du Mont-Saint-Aubert	13:15	13:15	13:15
4,5	186,1	↑	KAIN - TOURNAI	13:16	13:16	13:15
4,9	185,7	↑	Rue des Crupes	13:17	13:16	13:16
5,0	185,6	↑	MONT-SAINT-AUBERT -TOURNAI	13:17	13:16	13:16
			MONT-SAINT-AUBERT			
6,2	184,4	↑	Rue du Bourdeau	13:18	13:18	13:18
6,4	184,2	↑	COL DE LA CROIX JUBARU	13:19	13:18	13:18
7,6	183,0	↑	Rue du Bourdeau	13:20	13:20	13:19
		↑	Rue Guerbion			
9,3	181,3	↑	Rue Guerbion	13:23	13:22	13:22
9,5	181,1	↑	Rue de la Farinette	13:23	13:22	13:22
10,6	180,0		MOLENBAIX - CELLES	13:25	13:24	13:23
11,2	179,4		MOLENBAIX - CELLES	13:26	13:25	13:24
			Rue des Chênes			

Km +	Km -		Communes, entités, rues traversées	Moyenne		
				42	44	46
11,6	179,0	←	Place de Molenbaix	13:26	13:25	13:25
11,8	178,8	↑	Rue du Château	13:26	13:26	13:25
12,4	178,2	→	Butor	13:27	13:26	13:26
CELLES						
13,0	177,6	↑	Rue Aride	13:28	13:27	13:26
15,1	175,5	→	Rue du Calvaire	13:31	13:30	13:29
CELLES						
15,5	175,1	←	Place Verte	13:32	13:31	13:30
		↑	Rue Ducellier			
15,7	174,9	←	N391 Route Provinciale	13:32	13:31	13:30
15,8	174,8	↑	Ilots centraux	13:32	13:31	13:30
		↑	N391 Route Provinciale			
ESCANAFFLES - CELLES						
18,3	172,3		Salle Concordia	13:36	13:34	13:33
20,1	170,5	→	Passage à droite - 1ère sortie	13:38	13:37	13:36
20,2	170,4	↑	Rue Monseigneur Descamps	13:38	13:37	13:36
20,3	170,3	→	Passage à droite - 1ère sortie	13:39	13:37	13:36
21,0	169,6		ORROIR - MONT-DE-L'ENCLUS	13:40	13:38	13:37
		↑	Rue Deflière			
21,5	169,1	→	Chaussée de la Libération	13:40	13:39	13:38
22,4	168,2	↑	Rétrécissement	13:42	13:40	13:39
22,8	167,8	↑	Rétrécissement	13:42	13:41	13:39
23,0	167,6	←	Rue des Résistants	13:42	13:41	13:40
MONT-DE-L'ENCLUS						
23,4	167,2	↑	Rue de la Montagne	13:43	13:41	13:40
			Enclus du Haut			
24,3	166,3		Ligne d'arrivée - 1er passage	13:44	13:43	13:41
		↑	Enclus du Haut			
24,5	166,1	→	Chemin du Renard	13:45	13:43	13:41
25,0	165,6		AMOUGIES - MONT-DE-L'ENCLUS	13:45	13:44	13:42
		↑	Rue Caumont			
25,1			Descente dangereuse	13:45	13:44	13:42
26,2	164,4	←	Rue de la Couture d'Orroir	13:47	13:45	13:44
26,7	163,9	↑	AMOUGIES - MONT-DE-L'ENCLUS	13:48	13:46	13:44
		↑	Ilots centraux			
		←	Rue Verte Voie			
28,9	161,7	↑	COL DU HORLITIN	13:51	13:49	13:47
29,0	161,6	↑	Rue Horlitin	13:51	13:49	13:47
29,1	161,5	←	Descente dangereuse	13:51	13:49	13:47
29,9	160,7	→	Descente dangereuse	13:52	13:50	13:49
30,0	160,6	↑	KILOMETRE 30 - Rue Rouge Croix	13:52	13:50	13:49
30,4	160,2	←	Rue des Croisons	13:53	13:51	13:49
30,5	160,1	←	Rue Couture du Moulin	13:53	13:51	13:49
30,6	160,0		Début Zone Ravitaillement <i>Magasin Okay</i>	13:53	13:51	13:49
31,5	159,1		Fin Zone Ravitaillement <i>Panneau Blanc Amougies barré</i>			
31,5	159,1		ZONE DE COLLECTE - VAN HEEDE.COM			
31,9	158,7		FIN ZONE DE COLLECTE			
RUSSEIGNIES - MONT-DE-L'ENCLUS						
32,0	158,6	↑	Rétrécissement			
32,3	158,3	←	Rue Labroye	13:56	13:54	13:52

Km +	Km -		Communes, entités, rues traversées	Moyenne		
				42	44	46
32,9	157,7	 	Rue du Trieu	13:57	13:54	13:52
			FLANDRE ORIENTALE			
			KWAREMONT - KLUISBERGEN			
34,5	156,1		COTE DU TRIEU - KNOKTEBERG	13:59	13:57	13:55
			GPM 1			
34,6	156,0		Knokstraat	13:59	13:57	13:55
34,9	155,7		Drogenbroodstraat	13:59	13:57	13:55
35,9	154,7		Ronde van Vlaanderenstraat	13:59	13:57	13:55
36,6	154,0		N36 Ronsebaan	14:01	13:58	13:56
36,8	153,8		RONSE - RENAIX	14:02	13:59	13:57
			N36 Berchemsesteenweg	14:02	14:00	13:58
			Rozenaaksesteenweg - Chaussée de Russeignies			
			HAINAUT			
			RUSSEIGNIES - MONT-DE-L'ENCLUS			
39,9	150,7		Chaussée de Russeignies - Chaussée de Renaix	14:07	14:04	14:02
40,8	149,8		RUSSEIGNIES	14:08	14:05	14:03
41,0	149,6	 	Ilots centraux	14:08	14:05	14:03
41,2	149,4	 	Rue des Marais	14:08	14:06	14:03
42,1	148,5	 	Rue des Marais	14:10	14:07	14:04
			SELECTION MEUBLES AMOUGIES-MT DE L'ENCLUS			
			SPRINT 1			
42,5	148,1		AMOUGIES - MONT-DE-L'ENCLUS	14:10	14:07	14:05
43,2	147,4		Rue de la Station	14:11	14:08	14:06
43,4	147,2	 	Rétrécissement	14:12	14:09	14:06
43,6	147,0		ANSEROEUL	14:12	14:09	14:06
43,9	146,7		Rue d'Anseroeul			
44,0	146,6	 	Route d'Amougies	14:12	14:09	14:07
44,7	145,9	 	Rétrécissements multiples	14:12	14:10	14:07
45,2	145,4	 	Chemin du Bue	14:13	14:10	14:08
46,0	144,6	 	Chemin du Moulin	14:14	14:11	14:08
		 	N48 Route Provinciale	14:15	14:12	14:10
			VELAINES - CELLES			
49,0	141,6		N48 Chaussée de Renaix	14:20	14:16	14:13
51,3	139,3	 	Ilots centraux	14:23	14:19	14:16
			MOURCOURT - TOURNAI			
			N48 Route Provinciale			
57,0	133,6		Rue de Lannoy	14:31	14:27	14:24
			Rue du Mont-Saint-Aubert			
58,1	132,5		KAIN - TOURNAI	14:33	14:29	14:25
58,4	132,2	 	Rue des Crupes	14:33	14:29	14:26
58,5	132,1		MONT-SAINT-AUBERT -TOURNAI	14:33	14:29	14:26
			MONT-SAINT-AUBERT			
60	130,6	 	Rue du Bourdeau	14:35	14:31	14:28
			COL DE LA CROIX JUBARU			
			GPM 2			
61,4	129,2	 	Rue du Bourdeau	14:37	14:33	14:30
63,0	127,6	 	Rue Guerbion	14:40	14:35	14:32
			Rue de la Farinette			
64,3	126,3		MOLENBAIX - CELLES	14:41	14:37	14:33

Km +	Km -		Communes, entités, rues traversées	Moyenne		
				42	44	46
				Durée course		
			Rue des Chênes			
65,2	125,4	 	Place de Molenbaix	14:43	14:38	14:35
65,3	125,3		Rue du Château	14:43	14:39	14:35
66,1	124,5	 	Butor	14:44	14:40	14:36
CELLES						
66,5	124,1		Rue Aride	14:45	14:40	14:36
68,9	121,7	 	Rue du Calvaire	14:48	14:43	14:39
70,0	120,6		CELLES	14:50	14:45	14:41
			Place Verte			
			Rue Ducellier			
			N391 Route Provinciale			
		  	Ilots centraux			
			N391 Route Provinciale			
ESCANAFFLES - CELLES						
71,8	118,8		Entrée du circuit local à 5 KM	14:52	14:47	14:43
72,0	118,6		Salle Concordia	14:52	14:48	14:43
			Souvenir Claudy Criquelion			
			SPRINT 2			
74,0	116,6	  	Passage à droite - 1ère sortie	14:55	14:50	14:46
			Rue Monseigneur Descamps			
74,2	116,4	  	Passage à droite - 1ère sortie	14:56	14:51	14:46
ORROIR - MONT-DE-L'ENCLUS						
			Rue Deflière			
75,2	115,4	 	Chaussée de la Libération	14:57	14:52	14:48
76,2	114,4	  	Ilots centraux	14:58	14:53	14:49
76,6	114,0	  	Ilots centraux	14:59	14:54	14:49
76,8	113,8		Rue des Résistants	14:59	14:54	14:50
Entrée Circuit local (22,6 km)						
MONT-DE-L'ENCLUS						
			Rue de la Montagne			
			Enclus du Haut			
77,6	113,0		Ligne d'arrivée - 2e passage	15:00	14:55	14:51
			Souvenir Jimmy Duquennoy			
			SPRINT 3			
77,7			Enclus du Haut	15:01	14:55	14:51
77,9	112,7		Chemin du Renard	15:01	14:56	14:51
78,3	112,3		AMOUGIES - MONT-DE-L'ENCLUS	15:01	14:56	14:52
			Rue Caumont			
78,4			Descente dangereuse	15:02	14:56	14:52
79,5	111,1		Rue de la Couture d'Orroir	15:03	14:58	14:53
80,0	110,6		AMOUGIES - MONT-DE-L'ENCLUS	15:04	14:59	14:54
		  	Ilots centraux			
			Rue Verte Voie			
82,3	108,3	 	COL DU HORLITIN	15:07	15:02	14:57
GPM 3						
			Rue Horlitin			
82,4	108,2	 	Descente dangereuse	15:07	15:02	14:57
83,2	107,4	 	Descente dangereuse	15:08	15:03	14:58
83,3	107,3		Rue Rouge Croix	15:09	15:03	14:58
83,7	106,9	 	Rue des Croisons	15:09	15:04	14:59

Km +	Km -		Communes, entités, rues traversées	Moyenne		
				42	44	46
84,0	106,6		Rue Couture du Moulin	15:10	15:04	14:59
84,1	106,5		Début Zone Ravitaillement <i>Magasin Okay</i>	15:10	15:04	14:59
85,0	105,6		Fin Zone Ravitaillement <i>Panneau Blanc Amougies barré</i>	15:11	15:05	15:00
85,0	105,6		ZONE DE COLLECTE - VAN HEEDE.COM	15:11	15:05	15:00
85,4	105,2		FIN ZONE DE COLLECTE	15:12	15:06	15:01
			RUSSEIGNIES - MONT-DE-L'ENCLUS	13:10	13:10	13:10
85,5	105,1		Ilots centraux			
85,6	105,0		Rue Labroye	15:12	15:06	15:01
86,2	104,4		Rue du Trieu	15:13	15:07	15:02
			FLANDRE ORIENTALE			
			KWAREMONT - KLUISBERGEN			
87,8	102,8		COTE DU TRIEU - KNOKTEBERG	15:15	15:09	15:04
			GPM 4			
			Knokstraat			
87,9	102,7		Drogenbroodstraat	15:15	15:09	15:04
88,2	102,4		Ronde van Vlaanderenstraat	15:16	15:10	15:05
89,1	101,5		N36 Ronsebaan	15:17	15:11	15:06
89,9	100,7		RONSE - RENAIX	15:18	15:12	15:07
90,1	100,5		N36 Berchemsesteenweg	15:18	15:12	15:07
			Rozenaaksesteenweg - Chaussée de Russeignies			
			HAINAUT			
			RUSSEIGNIES - MONT-DE-L'ENCLUS			
			Chaussée de Renaix			
94,2	96,4		RUSSEIGNIES	15:24	15:18	15:12
94,3	96,3		Ilots centraux	15:24	15:18	15:13
94,5	96,1		Rue des Marais	15:25	15:18	15:13
95,6	95,0		Rue des Marais	15:26	15:20	15:14
95,8	94,8		AMOUGIES - MONT-DE-L'ENCLUS	15:26	15:20	15:14
96,5	94,1		Rue de la Station	15:27	15:21	15:15
96,7	93,9		Rue Buret	15:28	15:21	15:16
97,1	93,5		Rue Vertbreucq	15:28	15:22	15:16
98,3	92,3		Rue Couture d'Orroir	15:30	15:24	15:18
98,6	92,0		ORROIR - MONT-DE-L'ENCLUS	15:30	15:24	
			Place d'Orroir			
99,0	91,6		Rétrécissement	15:31	15:25	15:18
			Chaussée de la Libération			
99,4	91,2		Rue des Résistants	15:32	15:25	15:19
100,2	90,4		Ligne d'arrivée - 3e passage	15:33	15:26	15:20
			Souvenir Wouter Weylandt			
			SPRINT 4			
104,9	85,7		COL DU HORLITIN	15:39	15:33	15:26
			GPM 5			
110,4	80,2		COTE DU TRIEU - KNOKTEBERG	15:47	15:40	15:34
			GPM 6			
122,8	67,8		Ligne d'arrivée - 4e passage	16:05	15:57	15:50
			Souvenir Antoine Demoitié			
			SPRINT 5 -			

Version provisoire - départ fictif à confirmer et heure de départ

Km +	Km -		Communes, entités, rues traversées	Moyenne		
				42	44	46
127,5	63,1		COL DU HORLITIN GPM 7 - COFIDIS	16:12	16:03	15:56
133,0	57,6		COTE DU TRIEU - KNOKTEBERG GPM 8	16:20	16:11	16:03
145,4	45,2		Ligne d'arrivée - 5e passage Souvenir Dominique Kovacs SPRINT 6 -	16:37	16:28	16:19
150,1	40,5		COL DU HORLITIN GPM 9	16:44	16:34	16:25
155,6	35,0		COTE DU TRIEU - KNOKTEBERG GPM 10	16:52	16:42	16:32
168,0	22,6		Ligne d'arrivée - 6e passage Souvenir Bruno Dubois SPRINT 7	17:10	16:59	16:49
172,7	17,9		COL DU HORLITIN GPM 11	17:16	17:05	16:55
178,2	12,4		COTE DU TRIEU - KNOKTEBERG GPM 12	17:24	17:13	17:02
188,6	2,0		DERIVATION VERS RUE DE CAUMONT POUR TOUS LES VEHICULES SANS LE A	17:39	17:27	17:16
190,6	0,0		ARRIVEE 7e passage	17:42	17:29	17:18