



# LE PARCOURS

Toutes les infos

**lotto**

# BELGIUM CUP

**CIRCUIT 15**  
**FRANCO BELGE 08**  
**TOURNAI - MONT DE L'ENCLUS 2025**

GO WITH

GOLAZO

ROYAL  
**Cozeau**  
**pedale**  
TEMPLEUVE fondé en 1951

**LOTTOBELGIUMCUP.BE**









## LES HORAIRES



### 14 AOÛT

#### Halle aux Draps – Grand Place 7500 TOURNAI

14h00 - 18h30 :	Permanence Organisation – Presse
14h00 - 16h45 :	Confirmation des partants et retrait des dossards
17h00 :	Réunion des directeurs sportifs en présence du Président du jury (UCI) et des membres du Collège des commissaires

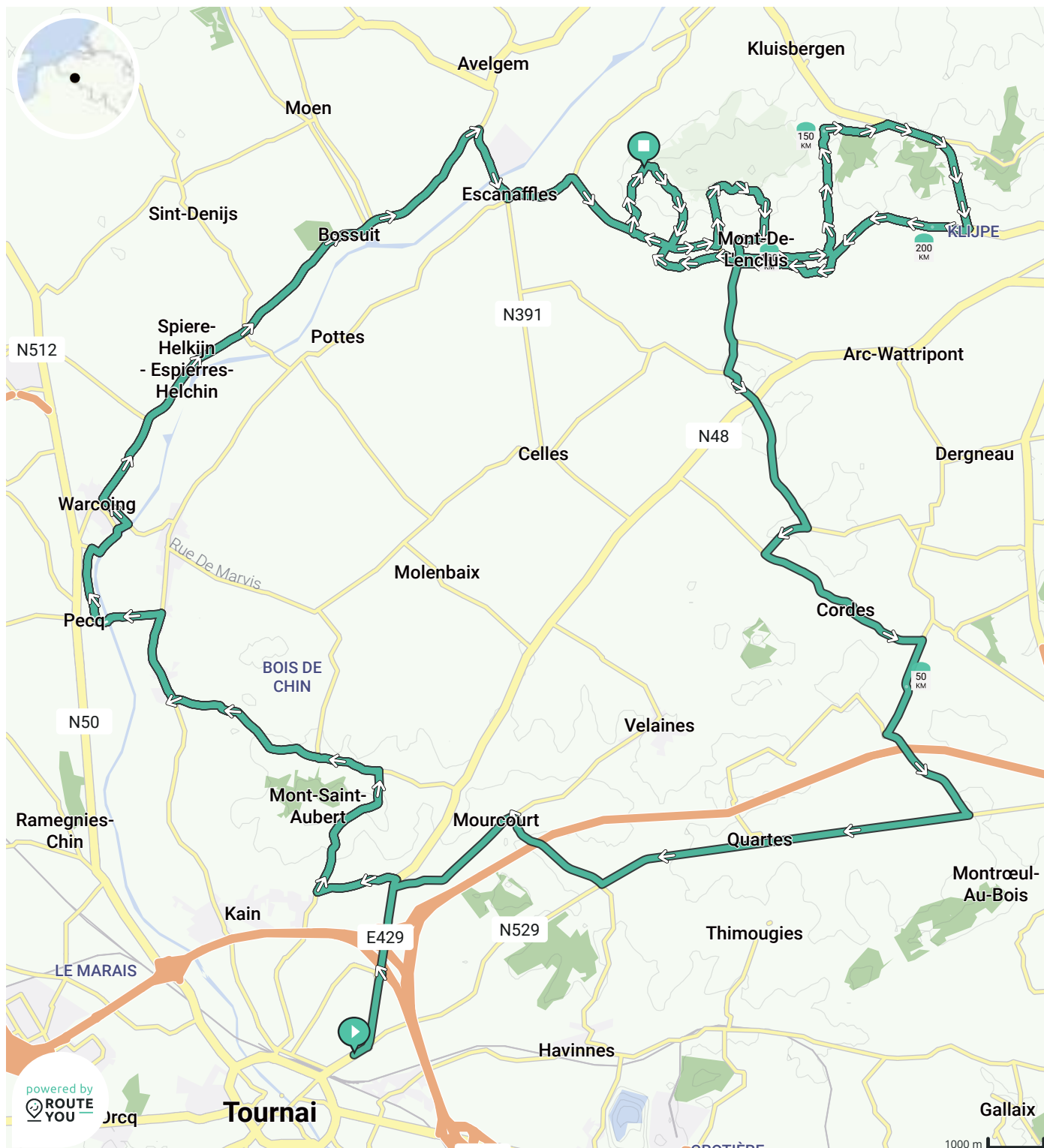
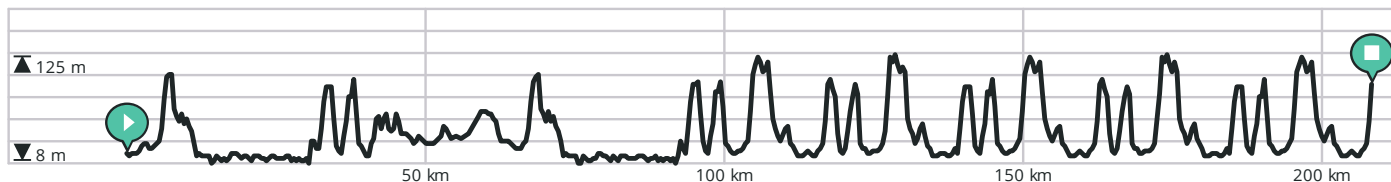
### 15 AOÛT

11h30 - 12h40 :	Présentation des équipes participantes <u>Speaker</u> : (Speaker Tour de France) et Niko De Muyter (Speaker du Tour des Flandres).
12h50 :	Rassemblement des coureurs et départ des véhicules « AVANT » stationnés <b>rue de la Wallonie et Tête d'Or</b>
13h00 :	Départ « officieux » de la course en route vers le départ « officiel » situé à la <b>Chaussée de Renaix</b> (à hauteur du café « Le 24 Août »)

- Longueur: 208.1 km
- Montée: 2430 m
- Niveau de difficulté: 9/10
- Chaussée de Renaix 136, 7513 Tournai, Belgique
- Enclus du Haut 30, 7750 Orroir, Belgique

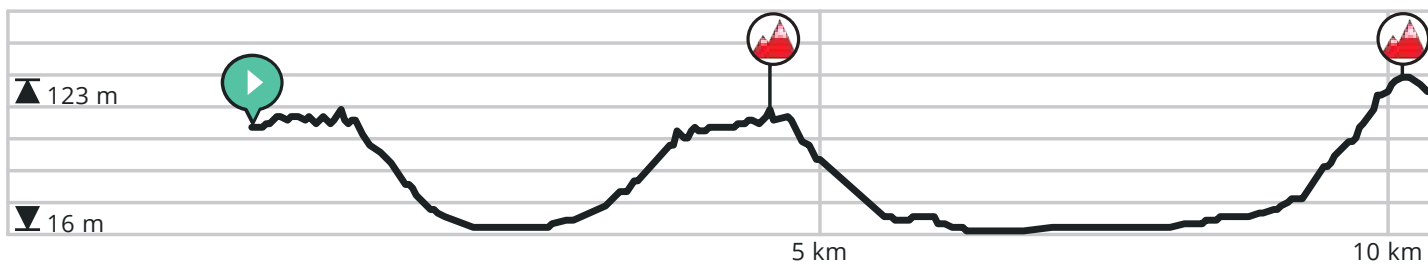


## LE CIRCUIT COMPLET

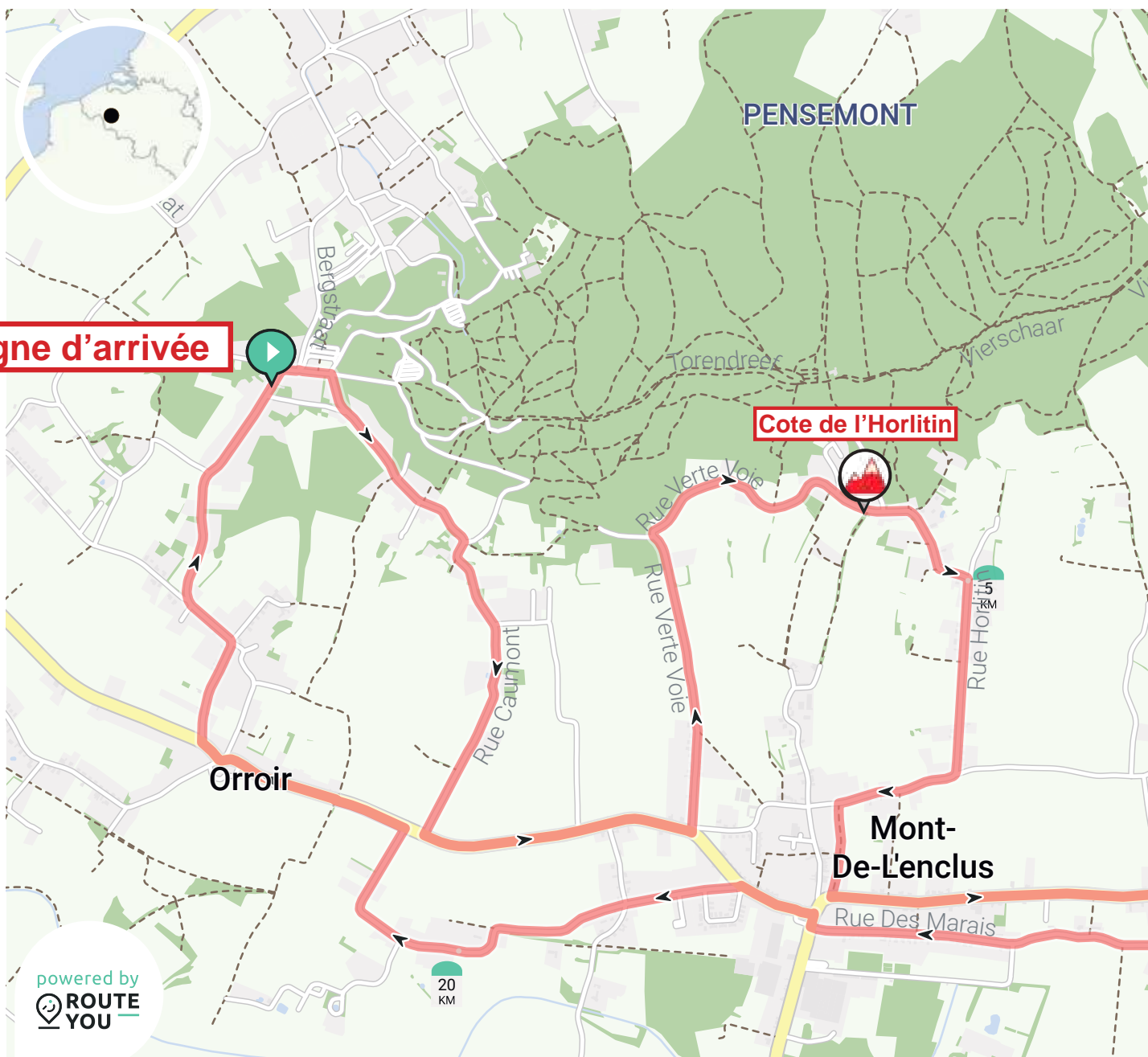




## LE CIRCUIT LOCAL

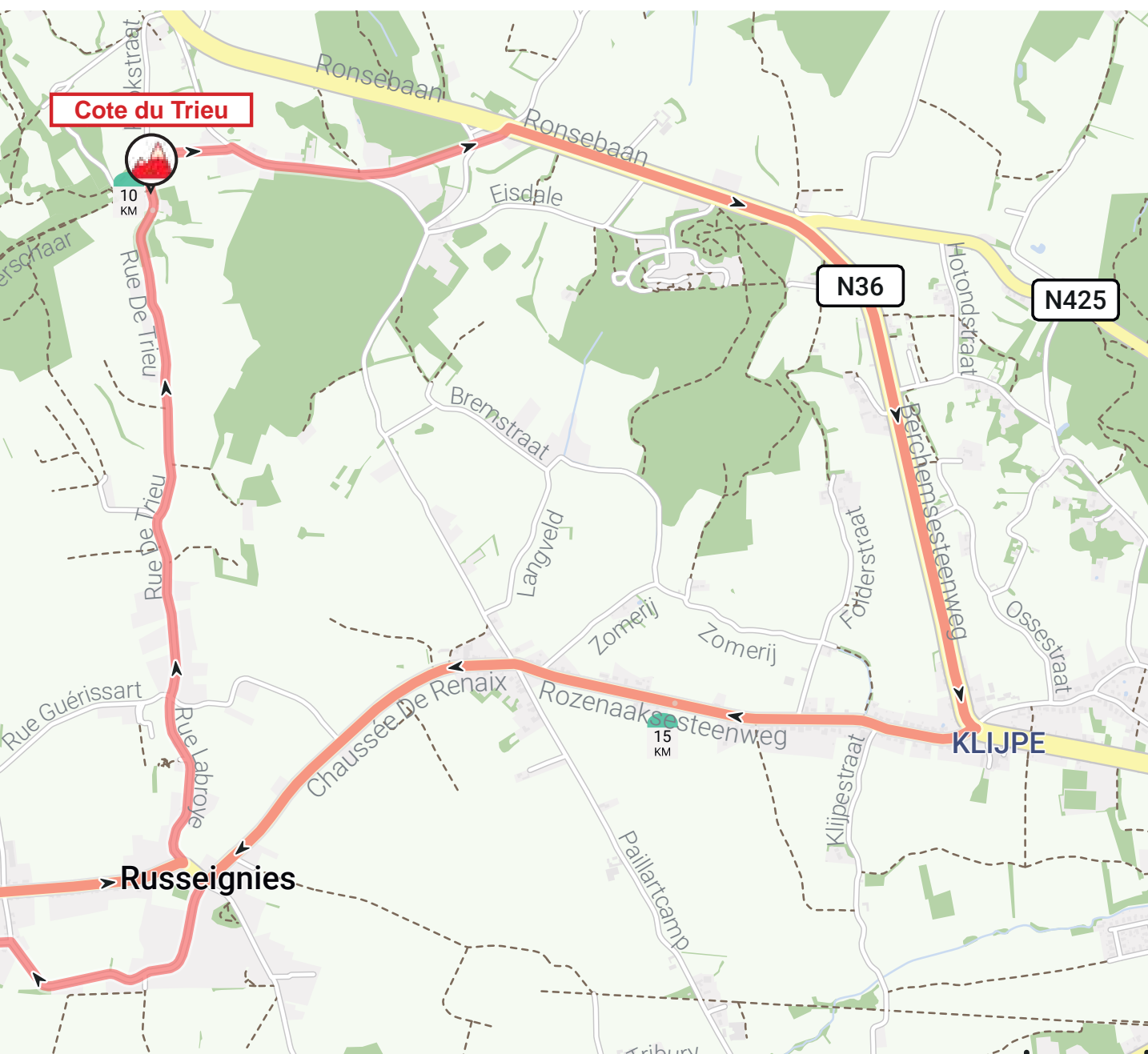
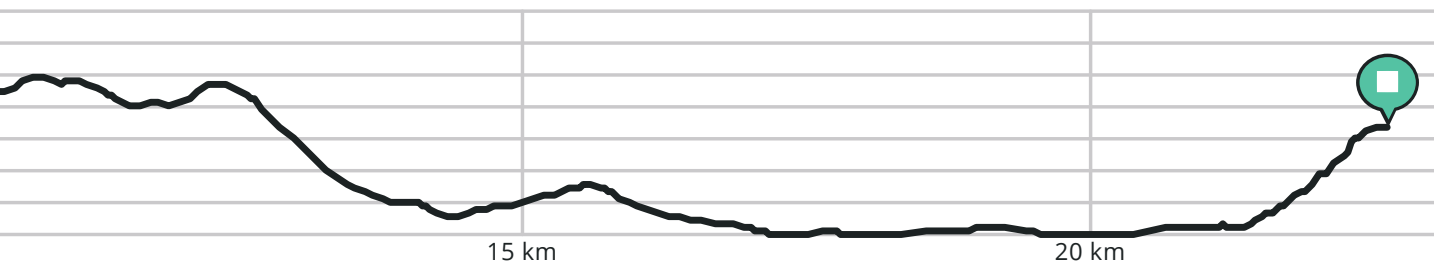


**Ligne d'arrivée**



- Longueur: 22.6 km
- Montée: 309 m
- Niveau de difficulté: 5/10

- Enclus du Haut, 7750 Orroir, Belgique
- Enclus du Haut, 7750 Orroir, Belgique









# LE CIRCUIT DETAILLE







































206,7 KM

Km + Km -		Communes, entités, rues traversées		Moyenne		
				42	44	46
				Durée course		
						
		<b>HAINAUT</b>				
		<b>TOURNAI</b>				
		<b>Départ Fictif GRAND PLACE DE TOURNAI</b>		13:00	13:00	13:00
0,0		↑	Rue de la Wallonie			
0,5		↑	Rue des Puits l'Eau - Rue de Pont			
0,7		↑	Passage à gauche			
0,8			Rue du Quesnoy			
		↑	Rue Morel			
1,3		↑	N48 - Chaussée de Renaix			
1,4		↑	Passage sur les voies ferrées - Pont Morel			
2,0		↑	N48 - Chaussée de Renaix			
0,0	206,7		<b>DEPART REEL - CHAUSSEE DE RENAIX "24 AOUT"</b>	13:05	13:05	13:05
0,3	206,4	↑	Rond Point décalé "Verte Feuille"	13:05	13:05	13:05
			Passage à gauche			
		<b>RUMILLIES - TOURNAI</b>				
1,5	205,2	↑	Rond Point - "Stade Luc Varenne"	13:07	13:07	13:06
			Passage à droite - 2e sortie			
1,8	204,9	↑	N48 - Chaussée de Renaix	13:07	13:07	13:07
		<b>MOURCOURT - TOURNAI</b>				
2,6	204,1	↑	N48 Route Provinciale	13:08	13:08	13:08
		<b>MONT-SAINT-AUBERT - TOURNAI</b>				
3,4	203,3	←	Chemin de Lannoy	13:09	13:09	13:09
4,0	202,7	↑	Rue du Mont-Saint-Aubert	13:10	13:10	13:10
4,5	202,2	↑	<b>KAIN - TOURNAI</b>	13:11	13:11	13:10
4,9	201,8	→	Rue des Crupes	13:12	13:11	13:11
5,0	201,7	↑	<b>MONT-SAINT-AUBERT - TOURNAI</b>	13:12	13:11	13:11
		<b>MONT-SAINT-AUBERT</b>				
6,2	200,5	↑	Rue du Bourdeau	13:13	13:13	13:13
6,4	200,3	↑	<b>COL DE LA CROIX JUBARU</b>	13:14	13:13	13:13
		<b>GPM 1</b>				
6,5	200,2	↑	Rue du Bourdeau	13:14	13:13	13:13
7,7	199,0	←	Chemin du Vieux Comté	13:16	13:15	13:15
		<b>OBIGIES - PECQ</b>				
7,5	199,2	↑	Rue du Vieux Comté	13:15	13:15	13:14
12,7	194,0	→	Chaussée d'Audenaerde	13:23	13:22	13:21
13,4	193,3	←	Rue Albert 1er			
14,3	192,4	↑	Passage sur l'Escaut	13:25	13:24	13:23
14,6	192,1	→	Rue de la Croix Rouge	13:25	13:24	13:24
		↑	Route Fluviale			
		↑	Rue du Zoning			
		↑	Rue Bouverie			





























































		Moyenne		
		42	44	46
Km +	Km -	Durée course		
		Communes, entités, rues traversées		
		Ilot central		
16,2	190,5	Rue du Zoning		
		Rue du Rivage		
16,9	189,8	Rue de la Sucrierie		
		<b>WARCOING - PECQ</b>		
17,6	189,1	N 353 Rue Royale		
18,4	188,3	<b>FLANDRE OCCIDENTALE</b>		
		<b>SPIERE - ESPIERRES</b>		
		<b>SPIERE - ESPIERRES</b>		
18,6	188,1	N 353 Oudenaardseweg		
		Ilot central		
19,0	187,7	Passage sur le canal de l'Espierres		
		N 353 Oudenaardseweg		
20,6	186,1	N 353 Doornikseweg		
21,4	185,3	<b>HELKIJN - HELCHIN</b>		
21,6	185,1	Commune d'ESPIERRES		
		<b>SPRINT 1</b>		
		Ilots centraux		
		<b>AVELGEM</b>		
24,4	182,3	<b>BOSSUIT - AVELGEM</b>		
		N 353 - Doorniksesteenweg		
		Ilots centraux		
24,6	182,1	Passage sur le canal Bossuit-Kortrijk		
25,7	181,0	<b>OUTRIJVE - AVELGEM</b>		
26,0	180,7	N 353 - Doorniksesteenweg		
		<b>GIBRALTAR</b>		
		Ilots centraux		
27,6	179,1	N 391A Etienne Balcaenstraat - Feu tricolore		
		Ilot central		
28,6	178,1	Passage sur l'Escaut		
		<b>HAINAUT</b>		
		<b>CELLES</b>		
28,7	178,0	<b>ESCANAFFLES - CELLES</b>		
		Rue Provinciale		
29,0	177,7	Passage à gauche - 1ère sortie		
29,1	177,6	Rue Monseigneur Descamps		
		<b>ORROIR - MONT-DE-L'ENCLUS</b>		
		"Lait Buré"		
29,8	176,9	Rue Deflière		
		<b>KILOMETRE 30</b>		
30,5	176,2	Chaussée de la Libération		
30,7	176,0	Début Zone Ravitaillement 1		
31,7	175,0	Fin Zone Ravitaillement 1		
31,7	175,0	<b>ZONE DE COLLECTE 1 - VAN HEEDE.COM</b>		
31,9	174,8	<b>FIN ZONE DE COLLECTE 1</b>		
		Rétrécissement		
		Rétrécissement		
31,9	174,8	Rue des Résistants		
		<b>MONT-DE-L'ENCLUS</b>		
32,4	174,3	Rue de la Montagne		



		Moyenne		
		42	44	46
Km +	Km -	Durée course		
		Communes, entités, rues traversées		
		Enclus du Haut		
32,9	173,8	<b>Ligne d'arrivée – 1er passage</b>		
		<b>Souvenir Claudy Criquiellon</b>		
		<b>SPRINT 2</b>		
		Enclus du Haut		
33,2	173,5	Chemin du Renard		
		<b>AMOUGIES - MONT-DE-L'ENCLUS</b>		
		Rue Caumont		
33,8		Descente dangereuse		
34,9	171,8	Rue de la Couture d'Orroir		
35,4	171,3	<b>AMOUGIES - MONT-DE-L'ENCLUS</b>		
		Ilots centraux		
		Rue Verte Voie		
37,0	169,7	<b>COL DU HORLITIN</b>		
		Rue Horlitin		
37,9	168,8	Descente dangereuse		
38,7	168,0	Descente dangereuse		
		Rue Rouge Croix		
38,5	168,2	Rue des Croisons		
39,3	167,4	Place d'Amougies		
39,4	167,3	Rue de la Station		
39,6	167,1	Rétrécissement		
		<b>ANSEROEUL</b>		
		Rue d'Anseroeul		
		Route d'Amougies		
40,0	166,7	Rétrécissements multiples		
40,8	165,9	Chemin du Bue		
41,2	165,5	Chemin du Moulin		
42,2	164,5	N48 Route Provinciale		
		Chemin Vieille Motte		
		<b>FRASNES-LEZ-ANVAING</b>		
		<b>ARC AINIÈRES</b>		
43,8	162,9	Rue de la Balance		
44,8	161,9	Rue de la Marcienne		
45,7	161,0	Rue Beauregard		
47,5	159,2	<b>CORDES</b>		
		Rue de Chauny		
		Place de Cordes		
		Rue de Forest		
		Rue Outre		
49,1	157,6	Rue Outre		
		<b>ANVAING</b>		
		Rue du Maillet		
51,0	155,7	Rue de Mortagne		
51,3	155,4	Passage sur l'A8		
		Rue Dime		
53,1	153,6	N 529 Chaussée de la Libération		
		<b>TOURNAI</b>		
		<b>QUARTES</b>		
56,8	149,9	N 529 Chaussée de Frasnes		














































Km +	Km -		Communes, entités, rues traversées	Moyenne		
				42	44	46
59,0	147,7		<b>MELLES</b>	14:29	14:25	14:21
59,8	146,9		N 529 Chaussée de Frasnes			
			Rue de la Couture de Breuze	14:30	14:26	14:23
			Rue du Vieux Comté			
61,3	145,4		Passage sur l'A8	14:32	14:28	14:24
62,0	144,7		<b>MOURCOURT</b>			
			Route de Velaines			
			<i>Ilots et Rétrécissements multiples</i>			
64,5	142,2		N48 Route Provinciale	14:37	14:32	14:29
64,7	142,0		Chemin de Lannoy	14:37	14:33	14:29
			Rue du Mont-Saint-Aubert			
65,8	140,9		<b>KAIN - TOURNAI</b>	14:39	14:34	14:30
66,1	140,6		Rue des Crupes	14:39	14:35	14:31
66,2	140,5		<b>MONT-SAINT-AUBERT -TOURNAI</b>	14:39	14:35	14:31
			<b>MONT-SAINT-AUBERT</b>			
			Rue du Bourdeau			
67,7	139,0		<b>COL DE LA CROIX JUBARU</b>	14:41	14:37	14:33
			<b>GPM 2</b>			
			Rue du Bourdeau			
68,9	137,8		Chemin du Vieux Comté			
			<b>OBIGIES - PECQ</b>			
			Rue du Vieux Comté			
73,1	133,6		Chaussée d'Audenaerde	14:49	14:44	14:40
73,3	133,4		<b>Début Zone Ravitaillement 2</b>			
74,3	132,4		<b>Fin Zone Ravitaillement 2</b>			
74,3	132,4		<b>ZONE DE COLLECTE 2 - VAN HEEDE.COM</b>			
74,6	132,1		<b>FIN ZONE DE COLLECTE 2</b>			
74,8	131,9		Rue Albert 1er			
75,7	131,0		Passage sur l'Escaut	14:53	14:48	14:43
76,0	130,7		Rue de la Croix Rouge	14:53	14:48	14:44
			Route Fluviale			
			Rue du Zoning			
			Rue Bouverie			
			<i>Ilot central</i>			
77,4	129,3		Rue du Zoning	14:55	14:50	14:45
			Rue du Rivage			
78,3	128,4		Rue de la Sucrierie	14:56	14:51	14:47
			<b>WARCOING - PECQ</b>			
79,0	127,7		N 353 Rue Royale			
79,8	126,9		<b>FLANDRE OCCIDENTALE</b>	14:59	14:53	14:49
			<b>SPIERE - ESPIERRES</b>			
			<b>SPIERE - ESPIERRES</b>			
80,0	126,7		N 353 Oudenaardseweg			
			<i>Ilot central</i>			
80,4	126,3		Passage sur le canal de l'Espierres			
			N 353 Oudenaardseweg			
			N 353 Doornikseweg			
82,8	123,9		<b>HELKIJN - HELCHIN</b>	15:03	14:57	14:53
83,0	123,7		<b>Commune d'ESPIERRES</b>			
			<b>SPRINT 3</b>			

Version du 7 juin 2025















		Moyenne		
		42	44	46
Km +	Km -	Durée course		
Communes, entités, rues traversées				
	  	Ilots centraux		
		N 353 Avelgemstraat		
		15:05 15:00 14:55		
		<b>AVELGEM</b>		
85,8	120,9	<b>BOSSUIT - AVELGEM</b>		
	  	Ilots centraux		
86,0	120,7	Passage sur le canal Bossuit-Kortrijk		
		N 353 - Doorniksesteenweg		
87,0	119,7	<b>OUTRIJVE - AVELGEM</b>		
		N 353 - Doorniksesteenweg		
		<b>GIBRALTAR</b>		
	  	Ilots centraux		
88,8	117,9	N 391A Etienne Balcaenstraat - Feu tricolore		
	  	Ilot central		
89,9	116,8	Passage sur l'Escaut		
		15:13 15:07 15:02		
		<b>HAINAUT</b>		
		<b>CELLES</b>		
		<b>ESCANAFFLES - CELLES</b>		
90,0	116,7	Rue Provinciale		
	  	15:13 15:07 15:02		
90,2	116,5	Passage à gauche - 1ère sortie		
90,3	116,4	Rue Monseigneur Descamps		
		15:13 15:08 15:02		
		<b>ORROIR - MONT-DE-L'ENCLUS</b>		
90,5	116,2	<b>"Lait Buré"</b>		
	  	15:14 15:08 15:03		
	 	Rue Deflière		
91,7	115,0	Chaussée de la Libération		
	  	15:16 15:10 15:04		
	  	Rétrécissement		
	  	Rétrécissement		
93,1	113,6	Rue des Résistants		
		15:18 15:11 15:06		
		<b>Entrée Circuit local (22,6 km)</b>		
		<b>MONT-DE-L'ENCLUS</b>		
93,6	113,1	Rue de la Montagne		
		Enclus du Haut		
94,1	112,6	<b>Ligne d'arrivée - 2e passage</b>		
		15:19 15:13 15:07		
		<b>Souvenir Jimmy Duquesnoy</b>		
		<b>SPRINT 4</b>		
94,2	112,5	Enclus du Haut		
	 	15:19 15:13 15:07		
94,6	112,1	Chemin du Renard		
		15:20 15:14 15:08		
		<b>AMOUGIES - MONT-DE-L'ENCLUS</b>		
		Rue Caumont		
94,9	111,8	Descente dangereuse		
		15:20 15:14 15:08		
96,0	110,7	Rue de la Couture d'Orroir		
	 	15:22 15:15 15:10		
96,5	110,2	<b>AMOUGIES - MONT-DE-L'ENCLUS</b>		
	  	Ilots centraux		
	  	Rue Verte Voie		
98,8	107,9	<b>COL DU HORLITIN</b>		
	 	15:26 15:19 15:13		
		<b>GPM 3</b>		
		Rue Horlitin		
98,9	107,8	Descente dangereuse		
	 	15:26 15:19 15:14		
99,7	107,0	Descente dangereuse		
	 	15:27 15:20 15:15		
99,8	106,9	Rue Rouge Croix		
	 	15:27 15:21 15:15		
100,2	106,5	Rue des Croisons		
	 	15:28 15:21 15:15		



Version du 7 juin 2025

Km +	Km -		Communes, entités, rues traversées	Moyenne		
				42	44	46
100,5	106,2		Rue Couture du Moulin	15:28	15:22	15:16
100,6	106,1		<b>Début Zone Ravitaillement 3</b> <i>Magasin Okay</i>	15:28	15:22	15:16
101,5	105,2		<b>Fin Zone Ravitaillement 3</b> <i>Panneau Blanc Amougies barré</i>	15:30	15:23	15:17
			<b>ZONE DE COLLECTE 3 - VAN HEEDE.COM</b>			
101,9	104,8		<b>FIN ZONE DE COLLECTE 3</b>	15:30	15:23	15:17
			<b>RUSSEIGNIES - MONT-DE-L'ENCLUS</b>			
102,0	104,7		<i>Ilots centraux</i>			
102,1	104,6		Rue Labroye	15:30	15:24	15:18
102,7	104,0		Rue du Trieu	15:31	15:25	15:18
						
						
						
						
						
						
						
						
						
						
						
						
						
						
						
						
						
						
						
						
						
						
						
						
						
						
						
						
						
						
						
						
						
						
						
						
						
		</				

Version du 7 juin 2025

				Moyenne		
				42	44	46
Km +	Km -	Communes, entités, rues traversées		Durée course		
			Souvenir Antoine Demoitié SPRINT 6			
144,0	62,7		COL DU HORLITIN GPM 7	16:30	16:21	16:12
149,5	57,2		COTE DU TRIEU - KNOKTEBERG GPM 8	16:38	16:28	16:20
161,9	44,8		Ligne d'arrivée – 5e passage	16:56	16:45	16:36
			Souvenir Dominique Kovacs SPRINT 7			
166,6	40,1		COL DU HORLITIN GPM 9	17:03	16:52	16:42
172,1	34,6		COTE DU TRIEU - KNOKTEBERG GPM 10	17:10	16:59	16:49
184,5	22,2		Ligne d'arrivée – 6e passage	17:28	17:16	17:05
			Souvenir Bruno Dubois SPRINT 8			
189,2	17,5		COL DU HORLITIN	17:35	17:23	17:11
194,7	12,0		COTE DU TRIEU - KNOKTEBERG	17:43	17:30	17:18
205,7	1,0	 	DERIVATION VERS RUE DU PROFONDRIEUX POUR TOUS LES VEHICULES SANS LE A	17:58	17:45	17:33
206,7	0,0	  	ARRIVEE 7e passage	18:00	17:46	17:34





# Kalender



1	ZONDAG 9 MAART	Maselis GP Jean-Pierre Monseré #VANRSL
2	MAANDAG 9 JUNI	Antwerp Port Epic
3	ZATERDAG 14 JUNI	Duracell Dwars Door het Hageland - Diest
4	ZONDAG 15 JUNI	Euro Shop Elfstedenronde Brugge
5	VRIJDAG 15 AUGUSTUS	Circuit Franco-Belge
6	WOENSDAG 27 AUGUSTUS	MuurClassic Geraardsbergen
7	VRIJDAG 19 SEPTEMBER	Kampioenschap van Vlaanderen Koolskamp



1	MAANDAG 21 APRIL	Ronde de Mouscron
2	ZATERDAG 3 MEI	GP Schellebelle
3	ZATERDAG 7 JUNI	Antwerp Port Epic
4	ZATERDAG 14 JUNI	Elmos Dwars Door het Hageland - Diest
5	DINSDAG 19 AUGUSTUS	Egmont Cycling Race Women Zottegem



# Lotto, trotse gangmaker van de koers



Omdat het kan

**lotto**