

Mercredi 10 juin 2026

































































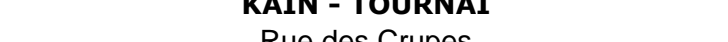




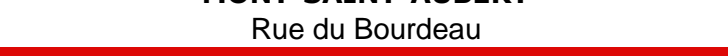

195.6 KM






















































TOURNAI - MONT-DE-L'ENCLUS

Version du 26 avril 2026

Km +	Km -		Communes, entités, rues traversées	Moyenne		
				42	44	46
				Durée course		
			HAINAUT			
			TOURNAI			
			Départ Fictif GRAND PLACE DE TOURNAI	13:25	13:25	13:25
0,0			Rue de l'Yser			
0,3			Rue de la Tête d'Argent - Rue du Cygne			
			Passage à droite			
0,5			Pont sur l'Escaut			
			Quai Dumon - Place du Becquerelle			
0,8			Rue des Jardins			
			Rue Royale			
0,9			Rue des Campeaux			
1,2			Rue de Pont			
1,3			Passage à gauche			
1,4			Rue du Quesnoy			
			Rue Morel			
1,9			N48 - Chaussée de Renaix			
2,0			Passage sur les voies ferrées - Pont Morel			
2,6			N48 - Chaussée de Renaix			
0,0	195,6		DEPART REEL - CHAUSSEE DE RENAIX "24 AOUT"	13:30	13:30	13:30
0,3	195,3		Rond Point décalé "Verte Feuille"	13:30	13:30	13:30
			Passage à gauche			
			RUMILLIES - TOURNAI			
1,5	194,1		Rond Point - "Stade Luc Varenne"	13:32	13:32	13:31
			Passage à droite - 2e sortie			
1,8	193,8		N48 - Chaussée de Renaix	13:32	13:32	13:32
			MOURCOURT - TOURNAI			
2,6	193,0		N48 Route Provinciale	13:33	13:33	13:33
			MONT-SAINT-AUBERT - TOURNAI			
3,4	192,2		Chemin de Lannoy	13:34	13:34	13:34
4,0	191,6		Rue du Mont-Saint-Aubert	13:35	13:35	13:35
4,5	191,1		KAIN - TOURNAI	13:36	13:36	13:35
4,9	190,7		Rue des Crupes	13:37	13:36	13:36
5,0	190,6		MONT-SAINT-AUBERT - TOURNAI	13:37	13:36	13:36
			MONT-SAINT-AUBERT			
6,2	189,4		Rue du Bourdeau	13:38	13:38	13:38
6,4	189,2		COL DE LA CROIX JUBARU	13:39	13:38	13:38
			GPM 1			
6,5	189,1		Rue du Bourdeau	13:39	13:38	13:38
7,7	187,9		Chemin du Vieux Comté	13:41	13:40	13:40
			OBIGIES - PECQ			
7,5	188,1		Rue du Vieux Comté	13:40	13:40	13:39
12,7	182,9		Chaussée d'Audenaerde	13:48	13:47	13:46



Km +	Km -		Communes, entités, rues traversées	Moyenne		
				42	44	46
13,4	193,3		Rue Albert 1er			
14,3	181,3		Passage sur l'Escaut	13:50	13:49	13:48
14,6	181,0		Rue de la Croix Rouge	13:50	13:49	13:49
			Route Fluviale			
			Rue du Zoning			
			Rue Bouverie			
			Ilot central			
16,2	179,4		Rue du Zoning	13:53	13:52	13:51
			Rue du Rivage			
16,9	178,7		Rue de la Sucrerie	13:54	13:53	13:52
			WARCOING - PECQ			
17,6	189,1		N 353 Rue Royale			
18,4	177,2		FLANDRE OCCIDENTALE	13:56	13:55	13:54
			SPIERE - ESPIERRES			
			SPIERE - ESPIERRES			
18,6	177,0		N 353 Oudenaardseweg	13:56	13:55	13:54
			Ilot central			
19,0	187,7		Passage sur le canal de l'Espierres			
			N 353 Oudenaardseweg			
20,6	175,0		N 353 Doornikseweg	13:59	13:58	13:56
21,4	174,2		HELKIJN - HELCHIN			
21,6	174,0		Commune d'ESPIERRES			
			SPRINT 1			
			Ilots centraux			
			AVELGEM			
24,4	171,2		BOSSUIT - AVELGEM			
			N 353 - Doorniksesteenweg			
			Ilots centraux			
24,6	171,0		Passage sur le canal Bossuit-Kortrijk	14:05	14:03	14:02
25,7	169,9		OUTRIJVE - AVELGEM			
26,0	169,6		N 353 - Doorniksesteenweg	14:07	14:05	14:03
			GIBRALTAR			
			Ilots centraux			
27,6	168,0		N 391A Etienne Balcaenstraat - Feu tricolore	14:09	14:07	14:06
			Ilot central			
28,6	167,0		Passage sur l'Escaut	14:10	14:09	14:07
			HAINAUT			
			CELLES			
28,7	166,9		ESCANAFFLES - CELLES	14:11	14:09	14:07
			Rue Provinciale			
29,0	166,6		Passage à gauche - 1ère sortie	14:11	14:09	14:07
29,1	166,5		Rue Monseigneur Descamps	14:11	14:09	14:07
			ORROIR - MONT-DE-L'ENCLUS			
			"Lait Buré"			
29,8	165,8		Rue Deflière	14:12	14:10	14:08
			KILOMETRE 30			
30,5	165,1		Chaussée de la Libération	14:13	14:11	14:09
30,7	164,9		Début Zone Ravitaillement 1			
31,7	163,9		Fin Zone Ravitaillement 1			
31,7	163,9		ZONE DE COLLECTE 1 - VAN HEEDE.COM			

Km +	Km -	Communes, entités, rues traversées	Moyenne		
			42	44	46
			Durée course		
31,9	163,7	 FIN ZONE DE COLLECTE 1			
		   Rétrécissement			
		   Rétrécissement			
31,9	163,7	 Rue des Résistants	14:15	14:13	14:11
		 MONT-DE-L'ENCLUS			
32,4	163,2	 Rue de la Montagne	14:16	14:14	14:12
		Enclus du Haut			
32,9	162,7	 Ligne d'arrivée - 1er passage	14:17	14:14	14:12
		 Souvenir Claudy Criquiélon SPRINT 2			
		 Enclus du Haut			
33,2	162,4	 Chemin du Renard	14:17	14:15	14:13
		 AMOUGIES - MONT-DE-L'ENCLUS			
		 Rue Caumont			
33,8		 <i>Descente dangereuse</i>	14:18	14:16	14:14
34,9	160,7	 Rue de la Couture d'Orroir	14:19	14:17	14:15
35,4	160,2	 AMOUGIES - MONT-DE-L'ENCLUS	14:20	14:18	14:16
		   <i>Ilots centraux</i>			
		 Rue Verte Voie			
37,0	158,6	   COL DU HORLITIN	14:22	14:20	14:18
		 Rue Horlitin			
37,9	157,7	  <i>Descente dangereuse</i>	14:24	14:21	14:19
38,7	156,9	  <i>Descente dangereuse</i>	14:25	14:22	14:20
		 Rue Rouge Croix			
		  Rue des Croisons	13:30	13:30	13:30
39,3	156,3	  Place d'Amougies	14:26	14:23	14:21
39,4	156,2	 Rue de la Station	14:26	14:23	14:21
39,6	156,0	   Rétrécissement	14:26	14:24	14:21
		 ANSEROEUL			
		 Rue d'Anseroeul			
		Route d'Amougies			
40,0	155,6	   <i>Rétrécissements multiples</i>	14:27	14:24	14:22
40,8	154,8	   Chemin du Bue	14:28	14:25	14:23
41,2	154,4	  Chemin du Moulin	14:28	14:26	14:23
42,2	153,4	  N48 Route Provinciale	14:30	14:27	14:25
		 VELAINES - CELLES			
45,2	150,4	 N48 Chaussée de Renaix	14:34	14:31	14:28
47,5	148,1	   <i>Ilots centraux</i>	14:37	14:34	14:31
		 MOURCOURT - TOURNAI			
		N48 Route Provinciale			
53,2	142,4	 Chemin de Lannoy	14:46	14:42	14:39
		 Rue du Mont-Saint-Aubert			
54,3	141,3	  KAIN - TOURNAI	14:47	14:44	14:40
54,6	141,0	 Rue des Crupes	14:48	14:44	14:41
54,7	140,9	  MONT-SAINT-AUBERT - TOURNAI	14:48	14:44	14:41
		 MONT-SAINT-AUBERT			
		 Rue du Bourdeau			
56,2	139,4	   COL DE LA CROIX JUBARU GPM 2	14:50	14:46	14:43
		 Rue du Bourdeau			

Km +	Km -	Communes, entités, rues traversées	Moyenne		
			42	44	46
57,4	138,2	  Chemin du Vieux Comté			
		OBIGIES - PECQ			
61,6	134,0	   Rue du Vieux Comté	14:58	14:54	14:50
61,8	133,8	 Chaussée d'Audenaerde			
62,8	132,8	Début Zone Ravitaillement 2			
		Fin Zone Ravitaillement 2			
62,8	132,8	 ZONE DE COLLECTE 2 - VAN HEEDE.COM			
63,1	132,5	FIN ZONE DE COLLECTE 2			
63,3	132,3	  Rue Albert 1er			
64,0	131,6	  Passage sur l'Escaut	15:01	14:57	14:53
64,3	131,3	  Rue de la Croix Rouge	15:01	14:57	14:53
		 Route Fluviale			
		 Rue du Zoning			
		 Rue Bouverie			
		   Ilot central			
65,9	129,7	 Rue du Zoning	15:04	14:59	14:55
		 Rue du Rivage			
66,8	128,8	 Rue de la Sucrierie	15:05	15:01	14:57
		WARCOING - PECQ			
67,5	128,1	 N 353 Rue Royale			
68,2	127,4	 FLANDRE OCCIDENTALE	15:07	15:03	14:58
		SPIERE - ESPIERRES			
		SPIERE - ESPIERRES			
68,5	127,1	   N 353 Oudenaardseweg			
		   Ilot central			
68,8	126,8	 Passage sur le canal de l'Espierres			
		 N 353 Oudenaardseweg			
		 N 353 Doornikseweg			
71,2	124,4	HELKIJN - HELCHIN	15:11	15:07	15:02
71,4	124,2	 Commune d'ESPIERRES			
		SPRINT 3			
		   Ilots centraux			
		N 353 Avelgemstraat			
		AVELGEM			
74,2	121,4	BOSSUIT - AVELGEM	15:16	15:11	15:06
		   Ilots centraux			
74,4	121,2	 Passage sur le canal Bossuit-Kortrijk	15:16	15:11	15:07
		N 353 - Doorniksesteenweg			
75,4	120,2	OUTRIJVE - AVELGEM	15:17	15:12	15:08
		N 353 - Doorniksesteenweg			
		GIBRALTAR			
		   Ilots centraux			
77,2	118,4	   N 391A Etienne Balcaenstraat - Feu tricolore	15:20	15:15	15:10
		   Ilot central			
77,3	118,3	 Passage sur l'Escaut	15:20	15:15	15:10
		 HAINAUT			
		CELLES			
		ESCANAFFLES - CELLES			
78,5	117,1	 Rue Provinciale	15:22	15:17	15:12

Km +	Km -		Communes, entités, rues traversées	Moyenne		
				42	44	46
78,7	116,9		Passage à gauche - 1ère sortie	15:22	15:17	15:12
78,8	116,8		Rue Monseigneur Descamps	15:22	15:17	15:12
ORROIR - MONT-DE-L'ENCLUS						
80,0	115,6		"Lait Buré"	15:24	15:19	15:14
			Rue Deflière			
81,2	114,4		Chaussée de la Libération	15:26	15:20	15:15
			Rétrécissement			
			Rétrécissement			
81,6	114,0		Rue des Résistants	15:26	15:21	15:16
Entrée Circuit local (22,6 km)						
MONT-DE-L'ENCLUS						
82,1	113,5		Rue de la Montagne			
			Enclus du Haut			
82,6	113,0		Ligne d'arrivée - 2e passage	15:28	15:22	15:17
Souvenir Jimmy Duquesnoy SPRINT 4						
82,7	112,9		Enclus du Haut	15:28	15:22	15:17
83,1	112,5		Chemin du Renard	15:28	15:23	15:18
AMOUGIES - MONT-DE-L'ENCLUS						
			Rue Caumont			
83,4	112,2		Descente dangereuse	15:29	15:23	15:18
84,5	111,1		Rue de la Couture d'Orroir	15:30	15:25	15:20
85,0	110,6		AMOUGIES - MONT-DE-L'ENCLUS	15:31	15:25	15:20
			Ilots centraux			
			Rue Verte Voie			
87,3	108,3		COL DU HORLITIN	15:34	15:29	15:23
GPM 3						
			Rue Horlitin			
87,4	108,2		Descente dangereuse	15:34	15:29	15:24
88,2	107,4		Descente dangereuse	15:36	15:30	15:25
88,3	107,3		Rue Rouge Croix	15:36	15:30	15:25
89,2	106,4		Rue des Croisons	15:37	15:31	15:26
89,5	106,1		Rue Couture du Moulin	15:37	15:32	15:26
89,6	106,0		Début Zone Ravitaillement 3 <i>Magasin Okay</i>	15:38	15:32	15:26
90,0	105,6		Fin Zone Ravitaillement 3 <i>Panneau Blanc Amougies barré</i>	15:38	15:32	15:27
ZONE DE COLLECTE 3 - VAN HEEDE.COM						
FIN ZONE DE COLLECTE 3						
90,4	105,2			15:39	15:33	15:27
RUSSEIGNIES - MONT-DE-L'ENCLUS						
90,5	105,1		Ilots centraux			
90,6	105,0		Rue Labroye	15:39	15:33	15:28
91,2	104,4		Rue du Trieu	15:40	15:34	15:28
FLANDRE ORIENTALE						
KWAREMONT - KLUISBERGEN						
92,8	102,8		COTE DU TRIEU - KNOKTEBERG	15:42	15:36	15:31
GPM 4						
			Knokstraat			
92,9	102,7		Drogenbroodstraat	15:42	15:36	15:31
93,2	102,4		Ronde van Vlaanderenstraat	15:43	15:37	15:31
94,1	101,5		N36 Ronsebaan	15:44	15:38	15:32
94,9	100,7		RONSE - RENAIX	15:45	15:39	15:33

Km +	Km -		Communes, entités, rues traversées	Moyenne		
				42	44	46
95,1	100,5	↑	N36 Berchemsesteenweg	15:45	15:39	15:34
		→	Rozenaaksesteenweg - Chaussée de Russeignies			
			HAINAUT			
			RUSSEIGNIES - MONT-DE-L'ENCLUS			
		↑	Chaussée de Renaix			
99,2	96,4	↑	RUSSEIGNIES	15:51	15:45	15:39
99,3	96,3	↑	Ilots centraux	15:51	15:45	15:39
99,5	96,1	↑	Rue des Marais	15:52	15:45	15:39
		←	Rue des Marais			
100,8	94,8	↑	AMOUGIES - MONT-DE-L'ENCLUS	15:54	15:47	15:41
		→	Rue de la Station			
		←	Rue Buret			
102,1	93,5	↑	Rue Vertbreucq	15:55	15:49	15:43
		←	Rue Couture d'Orroir			
103,6	92,0	↑	ORROIR - MONT-DE-L'ENCLUS	15:58	15:51	15:45
		↑	Place d'Orroir			
104,0	91,6	↑	Rétrécissement	15:58	15:51	15:45
		↑	Chaussée de la Libération			
		→	Rue des Résistants			
105,2	90,4		Ligne d'arrivée – 3e passage	16:00	15:53	15:47
			Souvenir Wouter Weylandt			
			SPRINT 5			
109,9	85,7		COL DU HORLITIN	16:07	15:59	15:53
			GPM 5			
115,4	80,2		COTE DU TRIEU - KNOKTEBERG	16:14	16:07	16:00
			GPM 6			
127,8	67,8		Ligne d'arrivée – 4e passage	16:32	16:24	16:16
			Souvenir Antoine Demoitié			
			SPRINT 6			
132,5	63,1		COL DU HORLITIN	16:39	16:30	16:22
			GPM 7			
138,0	57,6		COTE DU TRIEU - KNOKTEBERG	16:47	16:38	16:30
			GPM 8			
150,4	45,2		Ligne d'arrivée – 5e passage	17:04	16:55	16:46
			Souvenir Dominique Kovacs			
			SPRINT 7			
155,1	40,5		COL DU HORLITIN	17:11	17:01	16:52
			GPM 9			
160,6	35,0		COTE DU TRIEU - KNOKTEBERG	17:19	17:09	16:59
			GPM 10			
173,0	22,6		Ligne d'arrivée – 6e passage	17:37	17:25	17:15
			Souvenir Bruno Dubois			
			SPRINT 8			

Km +	Km -		Communes, entités, rues traversées	Moyenne		
				42	44	46
177,7	17,9		COL DU HORLITIN	17:43	17:32	17:21
183,2	12,4		COTE DU TRIEU - KNOKTEBERG	17:51	17:39	17:28
193,6	2,0	 	DERIVATION VERS RUE COUTURE D'ORROIR POUR TOUS LES VEHICULES SANS LE A	18:06	17:54	17:42
195,6	0,0	  	ARRIVEE 7e passage	18:09	17:56	17:45