



10 JUIN 2026 - 85<sup>E</sup> ÉDITION



# CIRCUIT FRANCO- BELGE



PRO SERIES

TOURNAI - MONT DE L'ENCLUS



ORGANISÉ PAR LE  
ROYAL  
**Cozeau**  
pedale  
TEMPLEUVE



CIRCUITFRANCOBELGE.COM

# ROADBOOK 2026



# **TALENT RECHERCHÉ ?**

**Et trouvé !**

Parce que c'est possible **Lotto**

# Le Circuit Franco-Belge / The Franco-Belgian Tour

La première édition du Circuit Franco-Belge a eu lieu en 1924. Le premier coureur à remporter cette épreuve cycliste, qui est aujourd'hui une classique d'un jour prisée du calendrier international, est le Français Julien Perrain. En 2020, elle intègre l'UCI ProSeries, le deuxième niveau du cyclisme international.

Ce 85<sup>e</sup> Circuit Franco-Belge organisé par le Royal Cazeau Pédale Templeuve, verra le peloton partir d'une des plus belles Grand Place de Belgique avec sa cathédrale Notre-Dame, son beffroi et sa Halle aux Draps.

De sa particularité d'être de forme triangulaire, la Grand-Place l'est aussi par l'architecture à la flamande des maisons qui forment un ensemble harmonieux.

Le départ sera donné sous l'oeil protecteur de Christine de Lalaing, princesse d'Espinoy.

Les cyclistes se dirigeront vers la commune du Mont de l'Enclus, site d'accueil de cette arrivée depuis 2023. Empruntant le col de la Croix Jubaru au Mont-Saint-Aubert, premier Grand Prix des Monts de la journée, nous passerons par la Flandre en traversant les communes d'Espierres ou un sprint attend les coureurs et Avelgem, en empruntant les routes d'Helchin, Bossuit et Outrijve avant de rejoindre le circuit local.

Nous reviendrons une seconde fois vers Tournai en escaladant à nouveau le Col de la Croix Jubaru, traverserons les communes de Flandre Occidentale et un nouveau sprint avant de rejoindre définitivement le circuit local.

Cinq circuits locaux de 22.6 km attendront le peloton qui aura à franchir successivement la montée de l'Enclus du Haut, site d'arrivée, les cotes de l'Horlitin et du Trieu.

Après la victoire du belge Arnaud De Lie en 2023, celle de l'érithréen Biniam Girmay en 2024, et du norvégien Abrahamsen l'année dernière, qui aura l'honneur de franchir en premier la ligne finale? Réponse ce mercredi 10 juin en fin d'après-midi.

Nous espérons que vous passerez une excellente journée placée sous le signe de la convivialité et du sport.

Bien cordialement

## Le comité



# Organigramme / Organisation chart

## ORGANISATION

Président.e.s	Clara Piat	+32 (0)494 62 20 73
	Lenny Keups	+32 (0)499 25 74 95
Manager général	Rik Verbrughe	+32 (0)495 26 00 80
Directeur de course	Louis Cousaert	+32 (0)491 08 61 16
Coordinateur sécurité UCI	Vincent Delrue	+32 (0)472 29 51 75
Directeur de course adjoint	Lenny Keups	+32 (0)499 25 74 95
Responsable intendance départ-arrivée	Philippe Baeghe	+32 (0)476 82 86 38
Responsable charroi et chauffeurs	Christian Hoyois	+32 (0)473 57 18 30
Responsable équipes	Sébastien Huzler	+32 (0)474 84 63 98
Coordinateur signaleurs mobiles	Stefan De Kock	+32 (0)477 36 96 78
Régulateur	Jo Gosseye	+32 (0)475 84 36 94
Responsable financier	Cyril Simon	+32 (0)499 39 17 06
Accueil VIP	Olivier Reygaerts	+32 (0)495 48 16 18
	Emile Amorison	+32 (0)494 90 78 95
	Françoise Harvent	+32 (0)473 77 02 30
Responsable Bus Vip	Freddy Dubois	+32 (0)473 11 07 60
	Jean-Jacques Meunier	+32 (0)474 49 05 09
Responsables site départ	Raymond Vandepoute	+32 (0)470 64 27 09
	Thierry Estievenard	+32 (0)476 25 24 32
Responsables site arrivée	Philippe Bury	+32 (0)473 30 24 73
	Michel Leroy	+32 (0)476 67 83 08
	Pascal Vangeert	+32 (0)498 04 42 62
Responsable fléchage sites départ et arrivée	Jérémy Piat	+32 (0)498 04 37 44
Responsable fléchage et défléchage itinéraire	Max Loncke	+32 (0)479 71 17 89
Responsable contrôle fléchage	Thierry Fontaine	+30 (0)479 29 56 93
Chargé de communication	Fred Vandenboogaerde	+33 (06)10 07 26 53
Syndic presse	Guy Vermeiren	+32 (0)477 47 77 31
Responsable site internet	Maximilien D'Artois	+32 (0)471 50 52 09
Photographes	Pierre Willemetz	+33 (06) 73 90 60 71
	Vincent Morel	+32 (0)477 37 86 93

## COLLÈGE DES COMMISSAIRES

Présidente UCI	Rosella Bonfanti	+39 36 28 01 027
Commissaire 2	Laurent Genetelli	
Commissaire 3	Patrick Demunter	
Commissaire 4	Denis Lejeune	
Juge à l'arrivée	Eeckhout Pascal	
Commissaire moto 1	Sébastien De Mey	
Commissaire moto 2	François Gérard	
Commissaire Balai	Antonio Garcia Fernandez	
Administration course	Freddy Van Steen	
Opérateur transpondeurs	Sabine Vanhoute	
Photo-finish	Claude Liegeois	
Délegué technique	Pascal Eeckhout	
Liaison radio Tour	Michel Havelange	+32 (0)475 65 07 92
Commissaire Radio-Tour	Freddy Havelange	
Moto Info 1	Theo Geeroms	
Service médical course	Docteur Miguel Derijcke	+32 (0)471 81 97 45
	Docteur Pascal Vernier	+32 (0)495 20 06 59
Speaker	Daniel Mangeas	
	Niko De Muyter	
	Jean-Paul Nackart	
Contrôle médical	John Armstrong	

**Fréquence Radio Tour 164.63125 Mhz - Canal 1**

## Palmares/ *Honorary list*

1982	R. DHAENENS (B)	J. HAEX (B)	A. PEIPER (AUS)
1983	B. WISS (SUI)	D. HEGGLI (SUI)	M. DURANT (B)
1984	B. WISS (SUI)	J. MULLER (SUI)	E. HAELEMERSCH (B)
1985	G. WINTERBERG (SUI)	S. LILHOLT (DK)	D. MACHA (DDR)
1986	O. HAEFLIEGER (SUI)	D. RADTKE (DDR)	J. HEPPNER (DDR)
1987	L. GOVAERTS (B)	H. DE VRIES (NL)	R. DE VIJLDER (B)
1988	N. ROOSE (B)	R. THOMAS (B)	Y. COSSEMIJNS (B)
1989	V. EKIMOV (RUS)	D. JDANOV (RUS)	D. VAN STEENBERGEN (B)
1990	U. PREISSLER (ALL)	ST MAC GLEDE (AUS)	J. VAN DEN DRIES (NL)
1991	J. HUGHES (GB)	L. DESBIENS (F)	D. SPEARS (GB)
1992	E. THYS (B) V.	MOURAVSKI (LET)	L. TORE ERIKSEN (NOR)
1993	S. TEUTENBERG (ALL)	D. OZOLS (LET)	M. HIETANEN (S)
1994	D. OZOLS (LET)	A. PIZIKS (LET)	S. ROVER (CAN)
1995	R. VAINSTEINS (LET)	T. RIZI (LET)	M. KHALILOV (UKR)
1996	K. MOERENHOUT (NL)	M. STREEL (B)	F. HOJ (DK)
1997	M. AERTS (B)	H. DECLERCQ (B)	G. VAN BONDT (NL)
1998	F. HOJ (DK)	K. BEECKMAN (B)	G. GWIAZDOWSKI (PL)
1999	T. BRAIKIA (DK)	B. ROESEMS (B)	A. KLIER (ALL)
2000	D. NARDELLO (I)	TH. MARICHAL (B)	S. CHAVANEL (F)
2001	CH. PEERS (B)	J. DURAND (F)	R. VAN DER VEN (NL)
2002	R. MC EWEN (AUS)	T. BOONEN (B)	C. VON KLEINSORGEN (ALL)
2003	G. LOWIK (NL)	N. MATTAN (B)	D. BRUYLANDTS (B)
2004	J. CASPER (F)	S. DE JONGH (NL)	N. MATTAN (B)
2005	M. ZANOTTI (I)	J. CASPER (F)	S. HINAULT (F)
2006	K. VAN IMPE (B)	D. HONDO (ALL)	O. KAISEN (B)
2007	G. STEEGMANS (B)	M. CAVENDISH (GB)	PH. GILBERT (B)
2008	J.A. FLECHA (ESP)	S. ROSSELER (B)	J. ROELANDTS (B)
2009	T. FARRAR (USA)	T. BOONEN (B)	R. HAMMOND (GB)
2010	A. BLYTHE (GB)	S. VANMARCKE (B)	J. FUGLSANG (DK)
2011	R. MC EWEN (AUS)	T. VEELERS (NL)	C. SUTTON (AUS)
2012	J. ROELANDTS (B)	J. A. FLECHA (ESP)	G. VAN KEIRSBULCK (B)
2013	J. DEBUSSCHERE (B)	J. DEGENKOLB (GER)	T. FARRAR (USA)
2014	A. DÉMARE (F)	J. DEBUSSCHERE (B)	T. BOS (NL)
2015	A. GOUGEARD (F)	M. KEIZER (NL)	J. ROELANDTS (B)
<b><i>A partir de 2016 le Circuit Franco-Belge devient une épreuve d'un jour</i></b>			
2016	D. GROENEWEGEN (NL)	O. NAESEN (B)	T. BOONEN (B)
2017	D. MCLAY (GB)	K. DEHAES (B)	A. TURGIS (F)
2018	M. PEDERSEN (DK)	J.-P. DRUCKER (LUX)	O. NAESEN (B)
2019	P. ALLEGAERT (BEL)	F. SENECHAL (F)	J. STUYVEN (BEL)
2021	F. JAKOBSEN (NL)	J. MEEUS (B)	M. PEDERSEN (DK)
2022	A. KRISTOFF (NOR)	D. VAN GESTEL (B)	V. CAMPENAERTS
2023	A. DE LIE (B)	R. TILLER (NOR)	C. STRONG NZ
2024	B. GIRMAY (ERI)	A. ZINGLE (F)	M. HIRSCHI (CH)
<b>2025</b>	<b>J. ABRAHAMSEN (NORw)</b>	<b>C. STRONG (NZ)</b>	<b>E. PRADES (ESP)</b>

# Règlement Circuit Franco-Belge/Regulations FBT

## LE CIRCUIT FRANCO-BELGE - Mercredi 10 juin 2026

### Article 1 : Organisation

Le Circuit Franco-Belge 2026 (UCI proseries), est organisé par le Royal Cazeau Pédale de Templeuve sous les règlements de l'Union Cycliste Internationale. Il se disputera le vendredi 15 août 2025. Les règlements et barèmes de l'UCI y sont les seules références d'application.

Le Directeur général de l'organisation est Monsieur Lenny KEUPS, rue du Petit Rumes 22 - 7618 Taintignies (Belgique) – Gsm : +32 (0)499 25 74 95.

L'adresse du site internet officiel est : [www.circuitfrancobelge.com](http://www.circuitfrancobelge.com)

E-mail : [lennykeups2108@gmail.com](mailto:lennykeups2108@gmail.com).

L'épreuve est retransmise en live sur le site : [www.circuitfrancobelge.com](http://www.circuitfrancobelge.com)

De plus, la retransmission TV en direct sera disponible sur la RTBF, VRT, EUROSPOORT et NOTELE pour la présentation des équipes au départ ainsi que les deux dernières heures de course.

### Article 2 : Type d'épreuve

L'épreuve est réservée aux coureurs des catégories « Hommes Elites et U23 ». Elle est inscrite au calendrier UCI Europe Tour. L'épreuve est classée en classe ME 1 (proseries). Conformément au règlement UCI, elle attribue les points distribués suivant la grille de répartition fixée à l'article 2.10.008.

### Article 3 : Participation

L'épreuve est ouverte aux équipes suivantes: UCI WorldTeams (maximum 70%), UCI Pro Teams, Continentales UCI belge, maximum 2 Continentales, UCI étrangères et Equipe Nationale belge (art. 2.1.005)

Le nombre de coureurs par équipe est de minimum cinq (5) et de maximum sept (7) coureurs (art. 2.2.003 bis)

### Article 4 : Permanence

La confirmation des partants et le retrait des dossards pour les responsables d'équipes auront lieu de 14H00 à 16H45, le mardi 9 juin, Halle aux Draps, Grand Place - 7500 TOURNAI.

La réunion des directeurs sportifs, organisée suivant l'article 1.2.087 du règlement UCI, en présence des membres du Collège des Commissaires, est fixée à 17H00 au même endroit.

La permanence de départ le mercredi 10 juin sera ouverte à partir de 10h00, Halle aux Draps, Grand Place - 7500 TOURNAI.

La réunion obligatoire de sécurité des pilotes et chauffeurs se déroulera à 11H00 Halle aux Draps, Grand Place - 7500 TOURNAI.

### Article 5 : Radio-Tour

Les informations course sont émises sur la fréquence: 164.63125 MHZ

### Article 6 : Assistance Technique Neutre

Le service d'assistance technique neutre est assuré par la société Passion 4 Cycling. Le service est assuré au moyen de deux voitures de dépannage et une moto.

### Article 7 : Modalités de ravitaillement

Il sera fait application de l'article 2.2.25 du règlement de l'UCI en matière de comportement des coureurs et des zones de déchets.

### Article 8 : Délais d'arrivée

Tout coureur dépassant 8% du temps du vainqueur n'est pas retenu au classement.

### Article 9 : Signature de départ

Chaque coureur est tenu de signer la feuille de contrôle des signatures de 12H05 à 13H15 selon le timing de présentation des coureurs prévu par l'organisateur. Cette formalité prendra fin dix minutes avant le départ officiel (13H25) du lieu de rassemblement.

### Article 10 : Classements

Les classements suivant seront établis selon le passage sur la ligne d'arrivée:

**10.1** Classement individuel de l'épreuve: Il est fait application du règlement de l'**Union Cycliste Internationale** selon l'article 2.3.037.

**10.2** Classement des reliefs (Monts) – **VANHEEDE** - Un classement des reliefs (Monts) est disputé sur l'ensemble des côtes retenues et répertoriées dans le guide technique. Le nombre de côtes pris en considération pour ce classement est fixé à 9 côtes. Il est attribué à chaque classement au sommet respectivement 6 points au 1<sup>er</sup>, 4 points au 2<sup>ème</sup>, 2 points au 3<sup>ème</sup>. Un classement général est établi par l'addition des points obtenus sur l'ensemble des 10 côtes répertoriées. Pour bénéficier du prix de ce classement général, le coureur doit avoir accompli la totalité de l'épreuve dans le délai réglementaire.

Il sera attribué **500 €** au premier de ce classement.

En cas d'égalité de points au classement des reliefs (monts), le classement à l'arrivée départagera les coureurs ex æquo (article 2.3.037)

**10.3** Classement des sprints – **AU DEPOT** - Le classement individuel des sprints intermédiaires s'établit par l'addition des points obtenus dans chaque sprints intermédiaires répartis sur l'ensemble du parcours. A chaque sprint, il sera attribué respectivement 5 points au 1<sup>er</sup>, 3 points au 2<sup>ème</sup>, 1 point au 3<sup>ème</sup>. Le nombre de sprints intermédiaires comptant pour ce classement est fixé à 8.

En cas d'égalité de points au classement des sprints, le classement à l'arrivée départagera les coureurs ex æquo (article 2.3.037)

Il sera attribué **500 €** au premier de ce classement.

Pour bénéficier du prix de ce classement général final, tout concurrent doit avoir accompli la totalité du parcours dans le délai réglementaire.

**10.4** Prix de La combativité – **AUTOLUX** - Le prix de la combativité récompense le coureur le plus généreux dans l'effort et manifestant la meilleur esprit sportif. Ce prix sera décerné par le Président du Jury, le Directeur de course et le Directeur de course adjoint.

Le prix attribué au plus combatif est de **500 €**.

### Article 11 : Prix (barème UCI)

Les prix suivants sont attribués suivant le classement de l'épreuve: 20 prix répartis suivant le règlement de l'UCI: 7515-3760-1875-935-745-2x565-2x375-11x190 €.

Soit un total de **18.800 €**

Le total général des prix distribués à l'occasion de l'épreuve est de **20.300 €**

### Article 12 : Antidopage

Le règlement antidopage de l'UCI s'applique intégralement à la présente épreuve. Le cas échéant, la législation antidopage régionale (Communauté Française) sera d'application, outre le règlement antidopage de l'UCI.

Le contrôle antidopage aura lieu dans un véhicule ou une pièce aménagée à cet effet et sera situé à proximité immédiate de la ligne d'arrivée. L'organisateur considère comme une nécessité absolue de respecter les règles et recommandations édictées par les instances compétentes en matière de lutte contre le dopage ainsi que l'observation très stricte d'une conduite totalement irréprochable dans ce domaine.

### Article 13 : Protocole

Conformément à l'article 1.2.112 du règlement UCI, les coureurs suivants doivent se présenter au protocole :

- Les trois premiers de l'épreuve
- Le vainqueur du classement des GPM (monts)
- Le vainqueur du classement des sprints
- Le coureur le plus combatif

Ils se présenteront sous la tente proche du podium de la cérémonie protocolaire dans un délai maximum de 5 minutes après leur arrivée.

#### Article 14 : Pénalités

Le barème des pénalités de l'UCI via l'article 2.12.007 est le seul applicable.

#### Article 15 : Respect de l'environnement

Afin de réduire les effets négatifs sur l'environnement, l'organisation a prévu dans les zones sensibles du départ et de l'arrivée des récipients pour la récupération des déchets. Le personnel de l'organisation, en collaboration avec la ville de départ et d'arrivée, se chargera de nettoyer les différents sites.

#### Article 16 : Respect de l'ordonnance de police site de départ

Les bus des équipes stationnés à l'endroit qui leur est réservé devront suivre le panneau «BUS EQUIPES» ainsi que le plan d'accès édité dans le Guide Technique (Roadbook) de l'épreuve.

#### RENSEIGNEMENT GENEVAUX

Club Organisateur: Royal Cazeau Pédale de Templeuve

Président.e.s : Clara Piat +32 (0)494 62 20 73

Lenny Keups +32 (0)499 25 74 95

Directeur Général : Lenny Keups +32 (0)499 25 74 95

Médecins: Docteur Miguel DERIJCKE +32(0)471 81 97 45

Docteur Pascal VERNIER +32(0)495 20 06 59

Trois ambulances suivront également l'épreuve.

Bureau: Philippe BAEGHE, 5 rue de Tournai – B7520 Templeuve

#### HEBERGEMENT DES OFFICIELS

Date : mardi 9 juin 2026

Lieu: Hôtel Floréal Panoramique,

Place du Mont-Saint-Aubert, 2 - B7542 MONT-SAINT-AUBERT

#### LISTE DES HÔPITAUX :

RENAIX : AZ GLORIEUX, Avenue Glorieux 55 - 9600 Renaix

TOURNAI : CHWAPI, centre hospitalier de Wallonie Picarde, rue des Sports 51 - 7500 Tournai.

# ★EUROSPORT

REGARDEZ SUR

# HBO max

**Vous souhaitez Vendre, Acheter ou Louer un bien ?  
Et être accompagné de manière personnalisée ?**

**BIENVENUE CHEZ IMMO LÉCO !**  
L'Agence IMMO LÉCO,  
Une agence à taille humaine où chaque projet compte.  
Rencontrez une équipe professionnelle,  
À votre écoute !  
Parce que derrière chaque vente,  
il y a surtout une relation de confiance.

**VOUS SOUHAITEZ INVESTIR ?  
Rencontrons-nous !**

**CONTACTEZ-NOUS**  
Rue de Courtrai 14, 7700 Mouscron  
+32(0)56/912 584  
info@immoleco.be  
www.immoleco.be

r d'infos par ici



# Equipes participantes/Participating teams

## UCI World Teams



TEAM VISMA  
LEASE A BIKE



SOULDAL  
QUICK STEP



ALPECIN  
PREMIER TECH



EF EDUCATION  
EASY POST



GROUPAMA  
FDJ UNITED



TEAM  
JAYCO ALULA



LOTTO  
INTERMARCHÉ



UNO X  
MOBILITY



TEAM PICNIC  
POST NL



NSN  
CYCLING TEAM

## UCI Pro Teams



TUDOR  
PRO CYCLING TEAM



COFIDIS



PINARELLO Q36.5  
PRO CYCLING TEAM



CAJA RURAL  
SEGUROS RGA



TEAM  
TOTAL ENERGIES



TEAM POLTI  
VISITMALTA



TEAM  
FLANDERS BALOISE



EUSKATEL  
EUSKADI



UNIBET  
ROSE ROCKETS



EQUIPO  
KERN PHARMA



TEAM  
NOVO NORDISK



MBH BANK CSB  
TELECOM FORT

## UCI Continental Teams



Aarco Cycling Team  
AARCO  
CYCLING TEAM



VAN RYSEL  
ROUBAIX



COLOR CODE  
CYCLING TEAM

# Les Préliminaires - Départ

## The preliminaris - Start

**Mardi 9 juin 2026**

**13h00**

Accueil de la Présidente du Collège

Le Floréal Tournai Hôtel Panoramique  
7542 Mont Saint-Aubert - 0032 (0)69 89 16 16

Collège des Commissaires

Le Floréal Tournai Hôtel Panoramique  
7542 Mont Saint-Aubert - 0032 (0)69 89 16 16

**14h00 à 18h00**

Permanence Organisation

Halle aux Draps - Grand Place - 7500 TOURNAI  
Salle à l'étage

**15h00 à 16h45**

Confirmation des partants  
et retrait des dossards

Halle aux Draps - Grand Place - 7500 TOURNAI  
Salle à l'étage

**17h00**

Réunion des Directeurs sportifs  
en présence des membres du Collège  
des Commissaires

Halle aux Draps - Grand Place - 7500 TOURNAI  
Salle à l'étage

**Mercredi 10 juin 2026**

**10h00 à 12h30**

Permanence Organisation

Halle aux Draps - Grand Place - 7500 TOURNAI  
Tonnelles SUPER VIP - VIP

**11h00 - présence obligatoire**

Halle aux Draps - Grand Place - 7500 TOURNAI  
Salle à l'étage

Briefing de sécurité - coordination de la sécurité  
*Chauffeurs véhicules accrédités - Police Fédérale - DCA Hainaut - Police Fédérale WPR-Escorte  
Régulateur - Motards sécurité - Assistances médicales - Assistance technique - Suiveurs.*

## Horaire de présentations des équipes

### Team presentation schedule

**MERCREDI**

11H30	COLOR CODE CYCLING TEAM	12H22	TUDOR PRO CYCLING TEAM
11H34	AARCO CYCLING TEAM	12H26	PINARELLO Q36.5 PRO C.T.
11H38	VAN RYSEL - ROUBAIX	12H30	TEAM PICNIC POSTNL
11H42	TEAM NOVO NORDISK	12H34	NSN CYCLING TEAM
11H46	TEAM FLANDERS – BALOISE	12H38	EF EDUCATION EASY POST
11H50	EQUIPO KERN PHARMA	12H42	SOUDAL QUICK-STEP
11H54	TEAM POLTI - VISITMALTA	12H46	TEAM JAYCO ALULA
11H58	MBH BANK CSB TELECOM FORT	12H50	ALPECIN - PREMIER TECH
12H02	TEAM TOTAL ENERGIES	12H54	GROUPAMA FDJ UNITED
12H06	COFIDIS	12H58	LOTTO INTERMARCHE
12H10	UNIBET ROSE ROCKETS	13H02	TEAM VISMA LEASE A BIKE
12H14	CAJA RURAL – SEGUROS RGA	13H06	UNO-X MOBILITY
12H18	EUSKALTEL - EUSKADI		

# Mot du Bourgmestre de Tournai

## Message from the Lady Mayor Tournai

Mesdames, Messieurs, Chers organisateurs, coureurs, et amateurs de cyclisme,

Je vous souhaite la bienvenue à Tournai à l'occasion de cette nouvelle édition du Circuit Franco-Belge, dont le départ est donné depuis notre emblématique Grand-Place. Une fois encore, notre ville est fière d'accueillir ce grand rendez-vous du cyclisme professionnel.

L'année dernière, j'ai eu l'occasion de vivre cet événement pour la première fois en tant que bourgmestre, et de suivre, au plus près, l'arrière des pelotons sur une partie du circuit. Cette immersion m'a permis de mesurer concrètement l'exigence de cette discipline, la vitesse, la stratégie, mais aussi l'incroyable engagement humain qu'elle mobilise, que ce soit chez les coureurs, les équipes ou les organisateurs.



Au-delà de la compétition sportive, cet événement est aussi l'occasion de rappeler l'importance du vélo dans nos sociétés. Le cyclisme n'est pas seulement un sport de haut niveau : il est aussi un mode de déplacement durable, accessible et tourné vers l'avenir.

À Tournai, nous avons la chance d'être au croisement de nombreux itinéraires cyclables, et notamment du réseau RAVeL, qui constitue un véritable atout pour notre région. Ces anciennes voies ferrées ou de halage reconverties offrent aux citoyens, aux familles, aux sportifs et aux touristes des espaces sécurisés et agréables pour se déplacer autrement. Le RAVeL est une invitation à redécouvrir notre territoire à vélo, en douceur, au rythme des paysages et des rencontres.

En accueillant le Circuit Franco-Belge, nous célébrons donc à la fois la performance sportive et cette culture du vélo que nous souhaitons continuer à développer, notamment à travers des infrastructures adaptées à une mobilité plus durable.

Je tiens à remercier chaleureusement les organisateurs, les équipes techniques, les forces de l'ordre, ainsi que l'ensemble des bénévoles, dont le travail discret mais essentiel permet la réussite de cet événement.

Aux coureurs, je souhaite une course tout aussi spectaculaire qu'empreinte de fair-play. Et au public, venu nombreux sur notre Grand-Place, je souhaite de profiter pleinement de ce moment de fête populaire et sportive.

Que cette édition 2026 du Circuit Franco-Belge soit une grande réussite, ici à Tournai, ville de patrimoine, de convivialité et désormais plus que jamais, ville du vélo.

Que le meilleur gagne !

**Marie Christine Marghem**  
**Bourgmestre de la Ville de Tou**



# Tournai

## Tournai

Chères toutes, chers tous,

Tournai ne se résume pas à son centre urbain. Son territoire s'étend sur 29 villages, formant un ensemble riche, diversifié et profondément ancré dans une identité rurale et paysagère forte.

Du Mont-Saint-Aubert au Mont-Saint-Faubert, de Thimougies à Béclers, mais aussi à travers des entités comme Vaulx, Kain, Froidmont, Rumillies, Orcq, Froyennes ou encore Marquain, la commune offre une grande diversité de paysages et d'ambiances. Ces villages, chacun avec leur caractère propre, composent un territoire vivant et harmonieux.

Ces villages, reliés par un maillage de voiries locales et d'itinéraires de mobilité douce, constituent un véritable territoire à parcourir. Ils permettent de vivre Tournai autrement, au rythme des paysages, des reliefs et des rencontres. Dans cette dynamique, le réseau RAVeL joue un rôle essentiel en offrant des liaisons sécurisées, accessibles et continues, qui renforcent encore l'attractivité cyclable de notre région.

Le vélo occupe aujourd'hui une place essentielle, à la fois comme discipline sportive de haut niveau et comme mode de déplacement du quotidien. Il incarne des enjeux de mobilité durable, de santé publique et de qualité de vie auxquels la Ville de Tournai est particulièrement attentive.

L'accueil du Circuit Franco-Belge sur notre Grand-Place s'inscrit pleinement dans cette dynamique. Cet événement met en valeur à la fois la performance sportive et l'ancrage territorial d'une région profondément marquée par la culture du cyclisme.

La Ville de Tournai tient à saluer l'ensemble des organisateurs, des équipes techniques, des services de sécurité, des bénévoles et de tous les partenaires mobilisés pour la réussite de cette édition.

Elle adresse également ses encouragements aux coureurs engagés et souhaite au public de profiter pleinement de ce moment sportif, populaire et festif.

Que cette journée soit placée sous le signe du sport, du partage et du rayonnement de notre territoire.

### **La Ville de Tournai**



# Bandeaux véhicules / Windshield sun strip

## Véhicules autorisés en course / Eligible cars



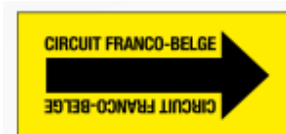
## Véhicules hors course / Cars out of the race




**A** à apposer pour franchir la ligne



Flèche itinéraire



Moto



# Plan village départ - Tournai / Start village map

**PPO BUS EQUIPES**

**AUTOROUTE E42 (A16) - E429 (A8)**  
**SORTIE 34 - FROYENNES N50**  
 ↑ AVENUE DE MAIRE  
 → R52 BOULEVARD LEOPOLD  
 ↑ R52 BLD. BARA LALAING  
 ↑ R52 BLD DU ROI ALBERT  
 ← RUE VAUBAN - FILLES DIEU  
 PLACE REINE ASTRID

**AUTOROUTE A27 (DE FRANCE)**  
**SORTIE 34 - MARQUAIN N7**  
 → N7 CHAUSSEE DE LILLE  
 ↑ R52 BLD. BARA LALAING  
 ↑ R52 BLD DU ROI ALBERT  
 ← RUE VAUBAN - FILLES DIEU  
 PLACE REINE ASTRID



**PARKING  
 ESPLANADE  
 DE L'EUROPE  
 AV. FRERES RIMBAUT  
 INVITES  
 PUBLIC  
 ORGANISATION  
 PRESSE**



# Itinéraire - Horaire / Itinerary timetable



Mercredi 10 juin 2026

195.6 KM






























































TOURNAI - MONT-DE-L'ENCLUS

Km +	Km -	Communes, entités, rues traversées	Moyenne		
			42	44	46
			Durée course		
	+	<b>HAINAUT</b> <b>TOURNAI</b> <b>Départ Fictif GRAND PLACE DE TOURNAI</b>	13:25	13:25	13:25
0,0		Rue de l'Yser			
0,3		Rue de la Tête d'Argent - Rue du Cygne Passage à droite			
0,5		Pont sur l'Escaut			
0,8		Quai Dumon - Place du Becquerelle			
		Rue des Jardins			
		Rue Royale			
0,9		Rue des Campeaux			
1,2		Rue de Pont			
1,3		Passage à gauche			
1,4		Rue du Quesnoy			
		Rue Morel			
1,9		N48 - Chaussée de Renaix			
2,0		Passage sur les voies ferrées - Pont Morel			
2,6		N48 - Chaussée de Renaix			
0,0	195,6	<b>DEPART REEL - CHAUSSEE DE RENAIX "24 AOUT"</b>	13:30	13:30	13:30
0,3	195,3	Rond Point décalé "Verte Feuille" Passage à gauche	13:30	13:30	13:30
		<b>RUMILLIES - TOURNAI</b>			
1,5	194,1	Rond Point - "Stade Luc Varenne" Passage à droite - 2e sortie	13:32	13:32	13:31
1,8	193,8	N48 - Chaussée de Renaix	13:32	13:32	13:32
		<b>MOURCOURT - TOURNAI</b>			
2,6	193,0	N48 Route Provinciale	13:33	13:33	13:33
		<b>MONT-SAINT-AUBERT - TOURNAI</b>			
3,4	192,2	Chemin de Lannoy	13:34	13:34	13:34
4,0	191,6	Rue du Mont-Saint-Aubert	13:35	13:35	13:35
4,5	191,1	<b>KAIN - TOURNAI</b>	13:36	13:36	13:35
4,9	190,7	Rue des Crupes	13:37	13:36	13:36
5,0	190,6	<b>MONT-SAINT-AUBERT - TOURNAI</b>	13:37	13:36	13:36
		<b>MONT-SAINT-AUBERT</b>			
6,2	189,4	Rue du Bourdeau	13:38	13:38	13:38
6,4	189,2	<b>COL DE LA CROIX JUBARU</b> <b>GPM 1</b>	13:39	13:38	13:38
6,5	189,1	Rue du Bourdeau	13:39	13:38	13:38
7,7	187,9	Chemin du Vieux Comté	13:41	13:40	13:40
		<b>OBIGIES - PECQ</b>			
7,5	188,1	Rue du Vieux Comté	13:40	13:40	13:39
12,7	182,9	Chaussée d'Audenaerde	13:48	13:47	13:46



















































# Itinéraire - Horaire / Itinerary timetable

Km +	Km -		Communes, entités, rues traversées	Moyenne		
				42	44	46
				Durée course		
13,4	193,3		Rue Albert 1er			
14,3	181,3		Passage sur l'Escaut	13:50	13:49	13:48
14,6	181,0		Rue de la Croix Rouge	13:50	13:49	13:49
			Route Fluviale			
			Rue du Zoning			
			Rue Bouverie			
			Ilot central			
16,2	179,4		Rue du Zoning	13:53	13:52	13:51
			Rue du Rivage			
16,9	178,7		Rue de la Sucrierie	13:54	13:53	13:52
<b>WARCOING - PECQ</b>						
17,6	189,1		N 353 Rue Royale			
18,4	177,2		<b>FLANDRE OCCIDENTALE</b>	13:56	13:55	13:54
<b>SPIERE - ESPIERRES</b>						
			<b>SPIERE - ESPIERRES</b>			
18,6	177,0		N 353 Oudenaardseweg	13:56	13:55	13:54
			Ilot central			
19,0	187,7		Passage sur le canal de l'Espierres			
			N 353 Oudenaardseweg			
20,6	175,0		N 353 Doornikseweg	13:59	13:58	13:56
21,4	174,2		<b>HELKIJN - HELCHIN</b>			
21,6	174,0		<b>Commune d'ESPIERRES</b>			
			<b>SPRINT 1</b>			
			Ilots centraux			
<b>AVELGEM</b>						
24,4	171,2		<b>BOSSUIT - AVELGEM</b>			
			N 353 - Doorniksesteenweg			
			Ilots centraux			
24,6	171,0		Passage sur le canal Bossuit-Kortrijk	14:05	14:03	14:02
25,7	169,9		<b>OUTRIJVE - AVELGEM</b>			
26,0	169,6		N 353 - Doorniksesteenweg	14:07	14:05	14:03
<b>GIBRALTAR</b>						
			Ilots centraux			
27,6	168,0		N 391A Etienne Balcaenstraat - Feu tricolore	14:09	14:07	14:06
			Ilot central			
28,6	167,0		Passage sur l'Escaut	14:10	14:09	14:07
<b>HAINAUT</b>						
<b>CELLES</b>						
28,7	166,9		<b>ESCANAFFLES - CELLES</b>	14:11	14:09	14:07
			Rue Provinciale			
29,0	166,6		Passage à gauche - 1ère sortie	14:11	14:09	14:07
29,1	166,5		Rue Monseigneur Descamps	14:11	14:09	14:07
<b>ORROIR - MONT-DE-L'ENCLUS</b>						
			"Lait Buré"			
29,8	165,8		Rue Deflière	14:12	14:10	14:08
<b>KILOMETRE 30</b>						
30,5	165,1		Chaussée de la Libération	14:13	14:11	14:09
30,7	164,9		<b>Début Zone Ravitaillement 1</b>			
31,7	163,9		<b>Fin Zone Ravitaillement 1</b>			

# Itinéraire - Horaire / Itinerary timetable

Km +	Km -	Communes, entités, rues traversées	Moyenne		
			42	44	46
			Durée course		
31,7	163,9	 <b>ZONE DE COLLECTE 1 - VAN HEEDE.COM</b>			
31,9	163,7	<b>FIN ZONE DE COLLECTE 1</b>			
		   Rétrécissement			
		   Rétrécissement			
31,9	163,7		14:15	14:13	14:11
		<b>MONT-DE-L'ENCLUS</b>			
32,4	163,2	 Rue de la Montagne	14:16	14:14	14:12
		Enclus du Haut			
32,9	162,7	<b>Ligne d'arrivée - 1er passage</b>	<b>14:17</b>	<b>14:14</b>	<b>14:12</b>
		 <b>Souvenir Claudy Criquelion</b>			
		 <b>SPRINT 2</b> 			
		Enclus du Haut			
33,2	162,4	  Chemin du Renard	14:17	14:15	14:13
		<b>AMOUGIES - MONT-DE-L'ENCLUS</b>			
		 Rue Caumont			
33,8		 <i>Descente dangereuse</i>	14:18	14:16	14:14
34,9	160,7	 Rue de la Couture d'Orroir	14:19	14:17	14:15
35,4	160,2	<b>AMOUGIES - MONT-DE-L'ENCLUS</b>	14:20	14:18	14:16
		   <i>Ilots centraux</i>			
		 Rue Verte Voie			
37,0	158,6	  <b>COL DU HORLITIN</b>	14:22	14:20	14:18
		Rue Horlitiin			
37,9	157,7	  <i>Descente dangereuse</i>	14:24	14:21	14:19
38,7	156,9	  <i>Descente dangereuse</i>	14:25	14:22	14:20
		 Rue Rouge Croix			
		  Rue des Croisons	13:30	13:30	13:30
39,3	156,3	  Place d'Amougies	14:26	14:23	14:21
39,4	156,2	 Rue de la Station	14:26	14:23	14:21
39,6	156,0	   <i>Rétrécissement</i>	14:26	14:24	14:21
		<b>ANSEROEUL</b>			
		 Rue d'Anseroeul			
		Route d'Amougies			
40,0	155,6	   <i>Rétrécissements multiples</i>	14:27	14:24	14:22
40,8	154,8	   Chemin du Bue	14:28	14:25	14:23
41,2	154,4	  Chemin du Moulin	14:28	14:26	14:23
42,2	153,4	  N48 Route Provinciale	14:30	14:27	14:25
		<b>VELAINES - CELLES</b>			
45,2	150,4	 N48 Chaussée de Renaix	14:34	14:31	14:28
47,5	148,1	   <i>Ilots centraux</i>	14:37	14:34	14:31
		<b>MOURCOURT - TOURNAI</b>			
		 N48 Route Provinciale			
53,2	142,4	 Chemin de Lannoy	14:46	14:42	14:39
		 Rue du Mont-Saint-Aubert			
54,3	141,3	  <b>KAIN - TOURNAI</b>	14:47	14:44	14:40
54,6	141,0	 Rue des Crupes	14:48	14:44	14:41
54,7	140,9	<b>MONT-SAINT-AUBERT - TOURNAI</b>	14:48	14:44	14:41
		<b>MONT-SAINT-AUBERT</b>			
		 Rue du Bourdeau			
56,2	139,4	  <b>COL DE LA CROIX JUBARU</b>	14:50	14:46	14:43
		 Rue du Bourdeau			

# Itinéraire - Horaire / Itinerary timetable

Km +	Km -	Communes, entités, rues traversées	Moyenne		
			42	44	46
			Durée course		
57,4	138,2	  Chemin du Vieux Comté			
<b>OBIGIES - PECQ</b>					
		 Rue du Vieux Comté			
61,6	134,0	  Chaussée d'Audenaerde	14:58	14:54	14:50
61,8	133,8	 <b>Début Zone Ravitaillement 2</b>			
62,8	132,8	 <b>Fin Zone Ravitaillement 2</b>			
62,8	132,8	 <b>ZONE DE COLLECTE 2 - VAN HEEDE.COM</b>			
63,1	132,5	 <b>FIN ZONE DE COLLECTE 2</b>			
63,3	132,3	  Rue Albert 1er			
64,0	131,6	 <b>Passage sur l'Escaut</b>	15:01	14:57	14:53
64,3	131,3	  Rue de la Croix Rouge	15:01	14:57	14:53
		 Route Fluviale			
		 Rue du Zoning			
		 Rue Bouverie			
		 <b>Ilot central</b>			
65,9	129,7	  Rue du Zoning	15:04	14:59	14:55
		 Rue du Rivage			
66,8	128,8	 Rue de la Sucrierie	15:05	15:01	14:57
<b>WARCOING - PECQ</b>					
67,5	128,1	 N 353 Rue Royale			
68,2	127,4	 <b>FLANDRE OCCIDENTALE</b>	15:07	15:03	14:58
<b>SPIERE - ESPIERRES</b>					
<b>SPIERE - ESPIERRES</b>					
68,5	127,1	 N 353 Oudenaardseweg			
		  <b>Ilot central</b>			
68,8	126,8	 <b>Passage sur le canal de l'Espierres</b>			
		 N 353 Oudenaardseweg			
		 N 353 Doornikseweg			
71,2	124,4	 <b>HELKIJN - HELCHIN</b>	15:11	15:07	15:02
71,4	124,2	 <b>Souvenir Bruno Dubois</b>			
<b>SPRINT 3</b>					
		  <b>Ilots centraux</b>			
		 N 353 Avelgemstraat			
<b>AVELGEM</b>					
74,2	121,4	  <b>BOSSUIT - AVELGEM</b>	15:16	15:11	15:06
		 <b>Ilots centraux</b>			
74,4	121,2	 <b>Passage sur le canal Bossuit-Kortrijk</b>	15:16	15:11	15:07
		 N 353 - Doorniksesteenweg			
75,4	120,2	 <b>OUTRIJVE - AVELGEM</b>	15:17	15:12	15:08
		 N 353 - Doorniksesteenweg			
<b>GIBRALTAR</b>					
		  <b>Ilots centraux</b>			
77,2	118,4	  N 391A Etienne Balcaenstraat - <b>Feu tricolore</b>	15:20	15:15	15:10
		  <b>Ilot central</b>			
77,3	118,3	 <b>Passage sur l'Escaut</b>	15:20	15:15	15:10
<b>HAINAUT</b>					
<b>CELLES</b>					
<b>ESCANAFFLES - CELLES</b>					
78,5	117,1	 Rue Provinciale	15:22	15:17	15:12

# Itinéraire - Horaire / Itinerary timetable

Km +	Km -		Communes, entités, rues traversées	Moyenne		
				42	44	46
78,7	116,9		Passage à gauche - 1ère sortie	15:22	15:17	15:12
78,8	116,8		Rue Monseigneur Descamps	15:22	15:17	15:12
<b>ORROIR - MONT-DE-L'ENCLUS</b>						
80,0	115,6		"Lait Buré"	15:24	15:19	15:14
			Rue Deflière			
81,2	114,4		Chaussée de la Libération	15:26	15:20	15:15
			Rétrécissement			
			Rétrécissement			
81,6	114,0		Rue des Résistants	15:26	15:21	15:16
<b>Entrée Circuit local (22,6 km)</b>						
<b>MONT-DE-L'ENCLUS</b>						
82,1	113,5		Rue de la Montagne			
			Enclus du Haut			
82,6	113,0		<b>Ligne d'arrivée - 2e passage</b>	15:28	15:22	15:17
<b>Souvenir Jimmy Duquesnoy SPRINT 4</b>						
82,7	112,9		Enclus du Haut	15:28	15:22	15:17
83,1	112,5		Chemin du Renard	15:28	15:23	15:18
<b>AMOUGIES - MONT-DE-L'ENCLUS</b>						
			Rue Caumont			
83,4	112,2		Descente dangereuse	15:29	15:23	15:18
84,5	111,1		Rue de la Couture d'Orroir	15:30	15:25	15:20
85,0	110,6		<b>AMOUGIES - MONT-DE-L'ENCLUS</b>	15:31	15:25	15:20
			Ilots centraux			
			Rue Verte Voie			
87,3	108,3		<b>COL DU HORLITIN</b>	15:34	15:29	15:23
<b>GPM 2</b>						
			Rue Horlitin			
87,4	108,2		Descente dangereuse	15:34	15:29	15:24
88,2	107,4		Descente dangereuse	15:36	15:30	15:25
88,3	107,3		Rue Rouge Croix	15:36	15:30	15:25
89,2	106,4		Rue des Croisons	15:37	15:31	15:26
89,5	106,1		Rue Couture du Moulin	15:37	15:32	15:26
89,6	106,0		<b>Début Zone Ravitaillement 3</b> <i>Magasin Okay</i>	15:38	15:32	15:26
90,0	105,6		<b>Fin Zone Ravitaillement 3</b> <i>Panneau Blanc Amougies barré</i>	15:38	15:32	15:27
<b>ZONE DE COLLECTE 3 - VAN HEEDE.COM</b>						
<b>FIN ZONE DE COLLECTE 3</b>						
90,4	105,2		<b>RUSSEIGNIES - MONT-DE-L'ENCLUS</b>	15:39	15:33	15:27
			Ilots centraux			
90,5	105,1		Rue Labroye	15:39	15:33	15:28
90,6	105,0		Rue du Trieu	15:40	15:34	15:28
91,2	104,4					
<b>FLANDRE ORIENTALE</b>						
<b>KWAREMONT - KLUISBERGEN</b>						
92,8	102,8		<b>COTE DU TRIEU - KNOKTEBERG</b>	15:42	15:36	15:31
<b>GPM 3</b>						
			Knokstraat			
92,9	102,7		Drogenbroodstraat	15:42	15:36	15:31
93,2	102,4		Ronde van Vlaanderenstraat	15:43	15:37	15:31
94,1	101,5		N36 Ronsebaan	15:44	15:38	15:32
94,9	100,7		<b>RONSE - RENAIX</b>	15:45	15:39	15:33

# Itinéraire - Horaire / Itinerary timetable

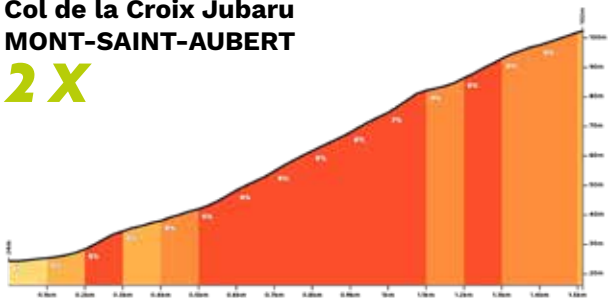
Km +	Km -	Communes, entités, rues traversées	Moyenne		
			42	44	46
95,1	100,5	N36 Berchemsesteenweg Rozenaaksesteenweg - Chaussée de Russeignies	15:45	15:39	15:34
		<b>HAINAUT</b> <b>RUSSEIGNIES - MONT-DE-L'ENCLUS</b>			
99,2	96,4	Chaussée de Renaix <b>RUSSEIGNIES</b>	15:51	15:45	15:39
99,3	96,3	Ilots centraux	15:51	15:45	15:39
99,5	96,1	Rue des Marais Rue des Marais	15:52	15:45	15:39
100,8	94,8	<b>AMOUGIES - MONT-DE-L'ENCLUS</b> Rue de la Station Rue Buret	15:54	15:47	15:41
102,1	93,5	Rue Vertbreucq Rue Couture d'Orroir	15:55	15:49	15:43
103,6	92,0	<b>ORROIR - MONT-DE-L'ENCLUS</b> Place d'Orroir	15:58	15:51	15:45
104,0	91,6	Rétrécissement Chaussée de la Libération Rue des Résistants	15:58	15:51	15:45
105,2	90,4	<b>Ligne d'arrivée - 3e passage</b> Souvenir Wouter Weylandt SPRINT 5	16:00	15:53	15:47
109,9	85,7	<b>COL DU HORLITIN</b> GPM 4	16:07	15:59	15:53
115,4	80,2	<b>COTE DU TRIEU - KNOKTEBERG</b> GPM 5	16:14	16:07	16:00
127,8	67,8	<b>Ligne d'arrivée - 4e passage</b> Souvenir Antoine Demoitié SPRINT 6	16:32	16:24	16:16
132,5	63,1	<b>COL DU HORLITIN</b> GPM 6	16:39	16:30	16:22
138,0	57,6	<b>COTE DU TRIEU - KNOKTEBERG</b> GPM 7	16:47	16:38	16:30
150,4	45,2	<b>Ligne d'arrivée - 5e passage</b> Souvenir Dominique Kovacs SPRINT 7	17:04	16:55	16:46
155,1	40,5	<b>COL DU HORLITIN</b> GPM 8	17:11	17:01	16:52
160,6	35,0	<b>COTE DU TRIEU - KNOKTEBERG</b> GPM 9	17:19	17:09	16:59
173,0	22,6	<b>Ligne d'arrivée - 6e passage</b> Souvenir Guy Leriche SPRINT 8	17:37	17:25	17:15

# Itinéraire - Horaire / Itinerary timetable

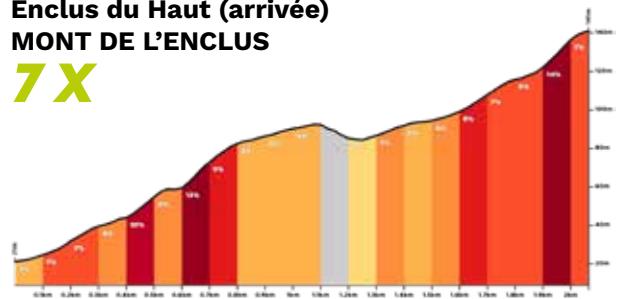
Km +	Km -	Communes, entités, rues traversées	Moyenne		
			42	44	46
177,7	17,9	 <b>COL DU HORLITIN</b>	17:43	17:32	17:21
183,2	12,4	 <b>COTE DU TRIEU - KNOKTEBERG</b>	17:51	17:39	17:28
193,6	2,0	 <b>DERIVATION VERS RUE COUTURE D'ORROIR POUR TOUS LES VEHICULES SANS LE A</b>	18:06	17:54	17:42
195,6	0,0	 <b>ARRIVEE 7e passage</b>	18:09	17:56	17:45

## Difficultés du jour

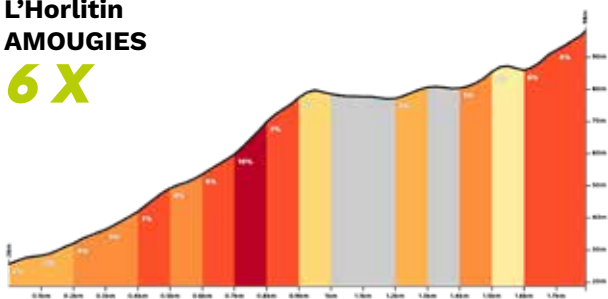
**Col de la Croix Jubaru  
MONT-SAINT-AUBERT  
2 X**



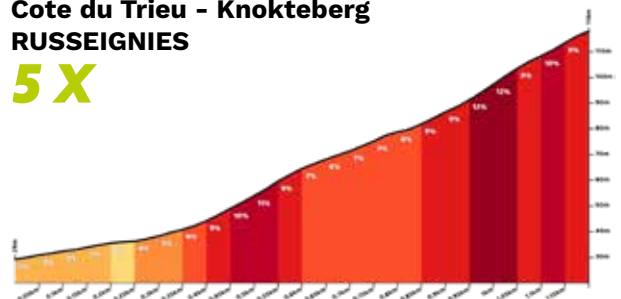
**Enclus du Haut (arrivée)  
MONT DE L'ENCLUS  
7 X**



**L'Horlitin  
AMOUGIES  
6 X**



**Cote du Trieu - Knokteberg  
RUSSEIGNIES  
5 X**



**EUROSPORT**

REGARDEZ SUR

**HBO  
max**



# Floreal

## Holidays

Holiday parks | Campings | Seminars



# VENTE À PRIX DE GROS

BOISSONS, CHIPS, CONFISERIES, PRODUITS MÉNAGERS,...

[WWW.AUDEPOT.BE](http://WWW.AUDEPOT.BE)

47B, QUAI DONAT CASTERMAN | [INFO@AUDEPOT.BE](mailto:INFO@AUDEPOT.BE)



*Cyr Detournay*  
*& Fils srl*

Alimentaire pour l'HoReCa  
et les particuliers

patrick@cyr-detournay.be

Rue de l'Orient 25, 7500 Tournai - 069 22 66 02

OUVERT  
le dimanche  
matin

*www.cyr-detournay.be*

Suivez-nous  
sur



**Dhulst**

MAZOUT - PELLET - CHARBON



☎ 069/55.64.02

📍 7730 ESTAIMBOURG

# Mot du Bourgmestre de Mont-de-l'Enclus

## Message from the Mayor Mont de l'Enclus

À Mont-de-l'Enclus, le cyclisme occupe depuis toujours une place particulière dans la vie de notre commune. Chaque année, les routes et les monts de notre entité attirent les passionnés venus admirer les plus belles courses et encourager les coureurs sur des secteurs devenus incontournables du paysage cycliste.

Les côtes du Bouquet roubaisien, de la Verte Voie ou encore du Trieu font désormais partie des rendez-vous bien connus du peloton international. Elles offrent aux sportifs un terrain exigeant et au public un spectacle toujours impressionnant.

L'édition 2025 du Franco-Belge aura une nouvelle fois marqué les esprits grâce à la superbe victoire de Jonas Abrahamsen, qui a su s'imposer au terme d'une course intense et disputée. Ce succès confirme l'attachement du monde cycliste à notre région et la qualité de l'organisation mise en place au fil des années.

Le mercredi 10 juin 2026, Mont-de-l'Enclus aura le plaisir d'accueillir une nouvelle édition de cette prestigieuse épreuve. Avec le soutien des organisateurs du Franco-Belge, du Vélo Club «Le Braquet d'Orroir», des bénévoles et des services communaux, tout sera mis en œuvre pour offrir aux coureurs comme aux spectateurs une journée mémorable.

Le circuit local de 26,6 kilomètres emmènera une nouvelle fois les participants sur les routes emblématiques de notre commune. Les différents passages dans les ascensions de l'Enclus, culminant à 140 mètres d'altitude, promettent une course animée et un final spectaculaire qui ravira les amateurs de cyclisme.

Je souhaite remercier sincèrement toutes les personnes qui participent à la réussite de cet événement: les équipes organisatrices, les signaleurs, les services de sécurité, les associations locales ainsi que l'ensemble des bénévoles dont l'investissement est essentiel.

Je vous donne rendez-vous le 10 juin 2026 à Mont-de-l'Enclus pour vivre ensemble une magnifique journée placée sous le signe du sport, de la convivialité et de la passion du vélo.

**Jean-Pierre Bourdeaud'huy**  
**Bourgmestre de Mont-de-l'Enclus**



## **Entre nature, mémoire et convivialité**

### **Where nature, heritage, and fellowship meet**

Nichée au cœur des Collines, à la frontière entre la Wallonie et la Flandre, la commune de Mont-de-l'Enclus séduit par son authenticité, son patrimoine naturel et son atmosphère paisible. Née en 1977 de la fusion des villages d'Amougies, Anserœul, Orroir et Russeignies, elle tire son nom du mont de l'Enclus, qui culmine à 141 mètres et domine une région verdoyante prisée des promeneurs et des amoureux de la nature.

Également connue sous son nom flamand de Kluisbergen, Mont-de-l'Enclus attire chaque année de nombreux visiteurs grâce à sa forêt de Liedericq, ses panoramas vallonnés et ses chemins propices à la randonnée, au vélo et à la détente. Le RAVeL traverse d'ailleurs la commune et permet de découvrir les paysages locaux en toute tranquillité.

L'histoire et les légendes occupent une place importante dans l'identité du village. La plus célèbre est celle de Liedericq, ermite du VII<sup>e</sup> siècle devenu figure mythique des Flandres. Aujourd'hui encore, trois géants emblématiques perpétuent cette mémoire : Liedericq, l'Ermite et le Prince de Salvaert. Ils accompagnent symboliquement les visiteurs le long d'un sentier reliant le Haut de l'Enclus à la tour panoramique, au cœur de la forêt.

Mont-de-l'Enclus porte aussi l'empreinte d'un passé culturel marquant. Beaucoup se souviennent du mythique festival d'Amougies de 1969, surnommé le « Woodstock belge », où se sont produits des artistes légendaires comme Pink Floyd, Frank Zappa ou Yes. Cet événement a durablement marqué l'histoire musicale de la région et contribue encore aujourd'hui à son identité singulière.

La commune offre également de nombreux lieux de découverte et de convivialité. Ses cafés et restaurants mettent à l'honneur une cuisine locale chaleureuse, souvent accompagnée de bières artisanales. La brasserie Kluis, installée dans une ancienne ferme à Anserœul, produit ainsi des bières belges appréciées pour leur caractère et leur authenticité.

Les familles et amateurs de culture trouvent aussi leur bonheur grâce au circuit d'Éric le Pic, parcours ludique dédié à la nature, à la Maison des Randonneurs et à ses expositions, ou encore au Pont de l'Escaut, agrémenté d'œuvres d'art contemporaines comme « Le Coquillage ».

Entre patrimoine, traditions, nature et esprit festif, Mont-de-l'Enclus demeure un lieu vivant et inspirant, où chacun peut trouver un moment d'évasion, de découverte et de convivialité.

**Jean-Pierre Bourdeaud'huy**  
**Bourgmestre de Mont-de-l'Enclus**





# Plan village arrivée - Mont-de-l'Enclus

## Finish village map - Mont-de-l'Enclus



# Dérivation entrée - sortie / Way Out - Way In

## 1. WAY OUT HERINNES - WAY IN HELCHIN - Circuit en ligne

**OUT KM 13.4 - 63.3**  
↑ chaussée d'Audenaerde  
← N393 rue d'Helchin  
**IN KM 21.6 - 71.4**  
→ N353 Doornikseweg



## 2. WAY OUT HELCHIN - WAY IN ESCANAFFLES - Circuit en ligne

**OUT KM 21.6 - 71.4**  
→ N393 rue du Coude  
← Guermignies - Pottes  
**IN KM 29 - 78.8**  
↑ rond-point Mgr Descamps



# Dérivation entrée - sortie / Way Out - Way In

## 3. WAY OUT AMOUGIES - WAY IN AMOUGIES - Circuit local

**OUT KM 35.6 - 85.2**

**107.8 - 130.4**

**153 - 175.6**

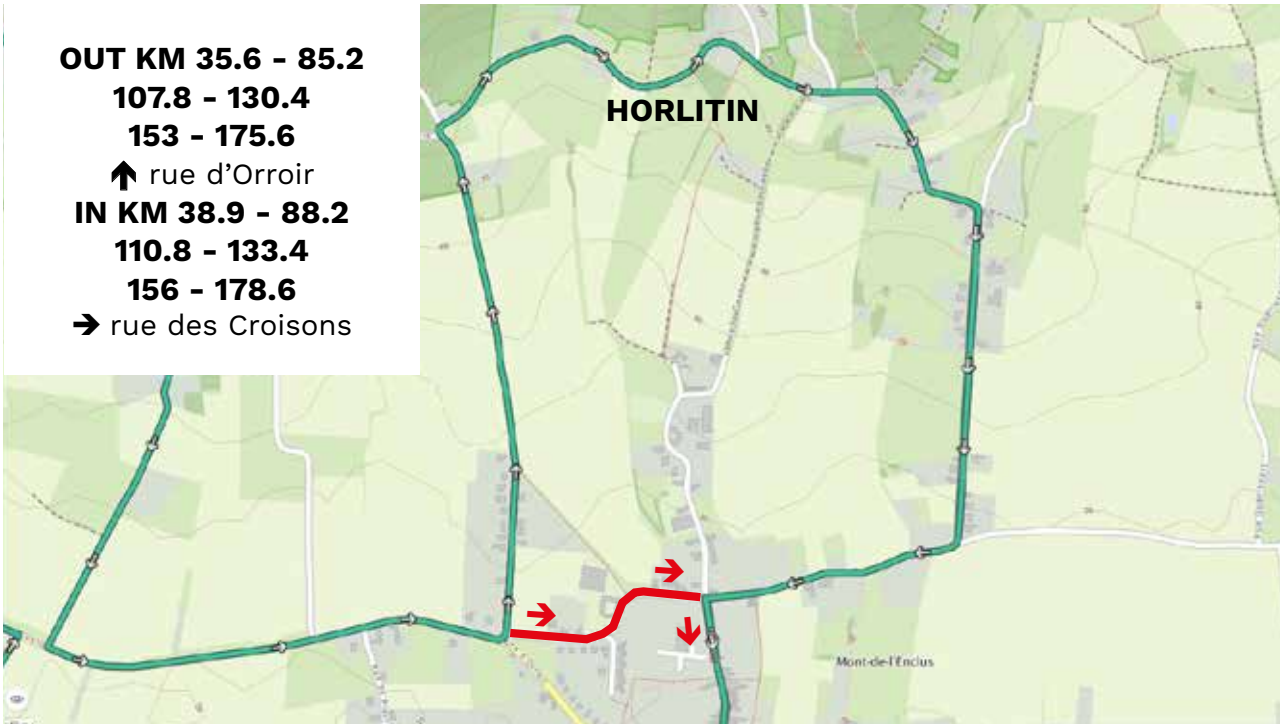
↑ rue d'Orroir

**IN KM 38.9 - 88.2**

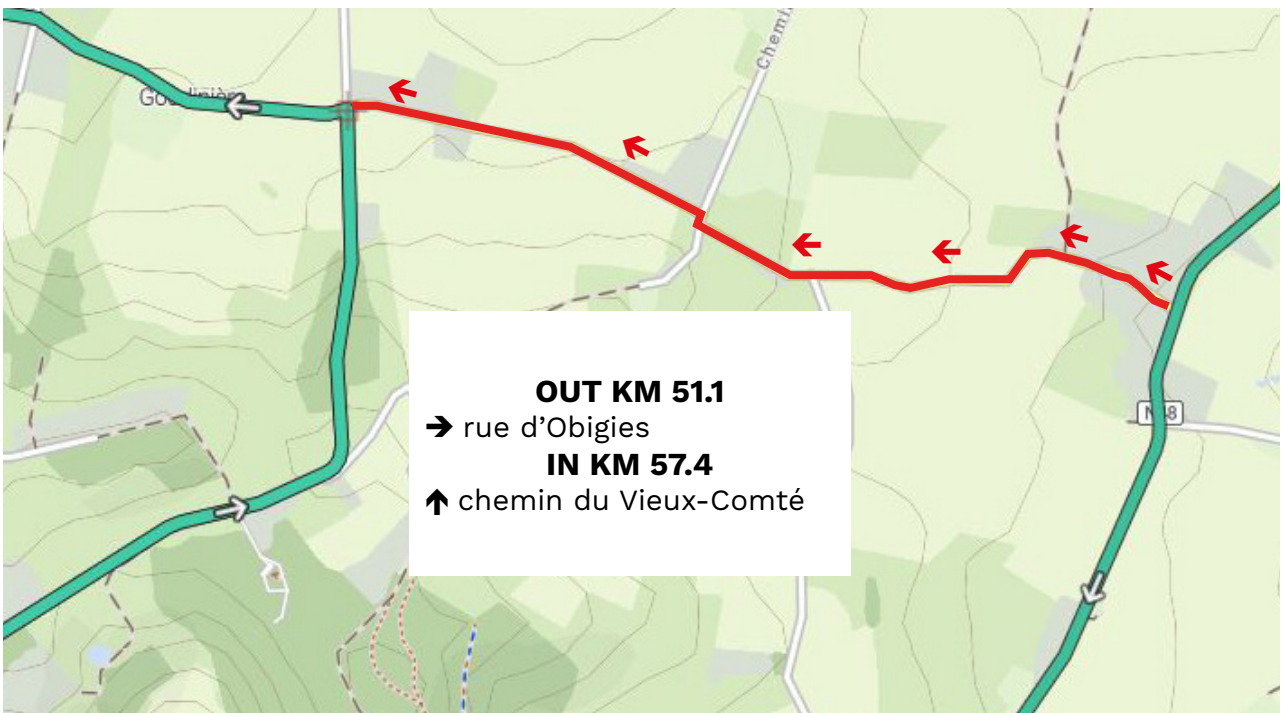
**110.8 - 133.4**

**156 - 178.6**

→ rue des Croisons

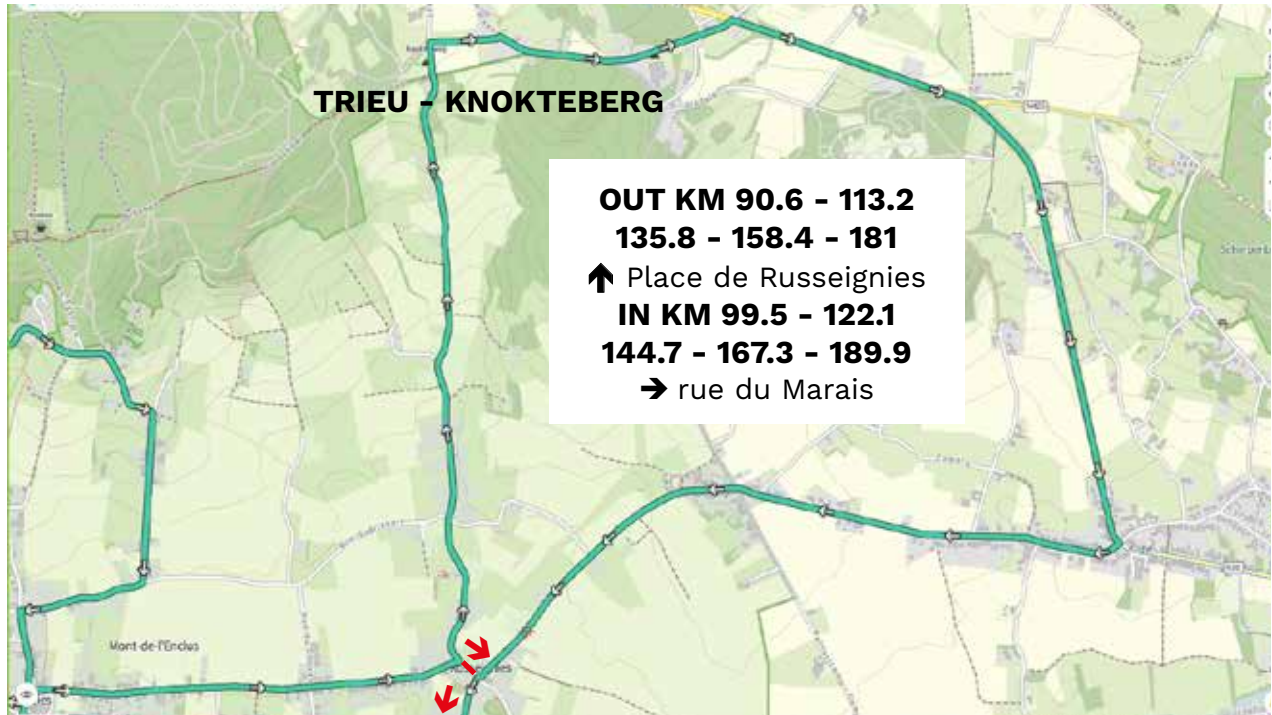


## 4. WAY OUT MOURCOURT - WAY IN MONT-SAINT-AUBERT - Circuit en ligne

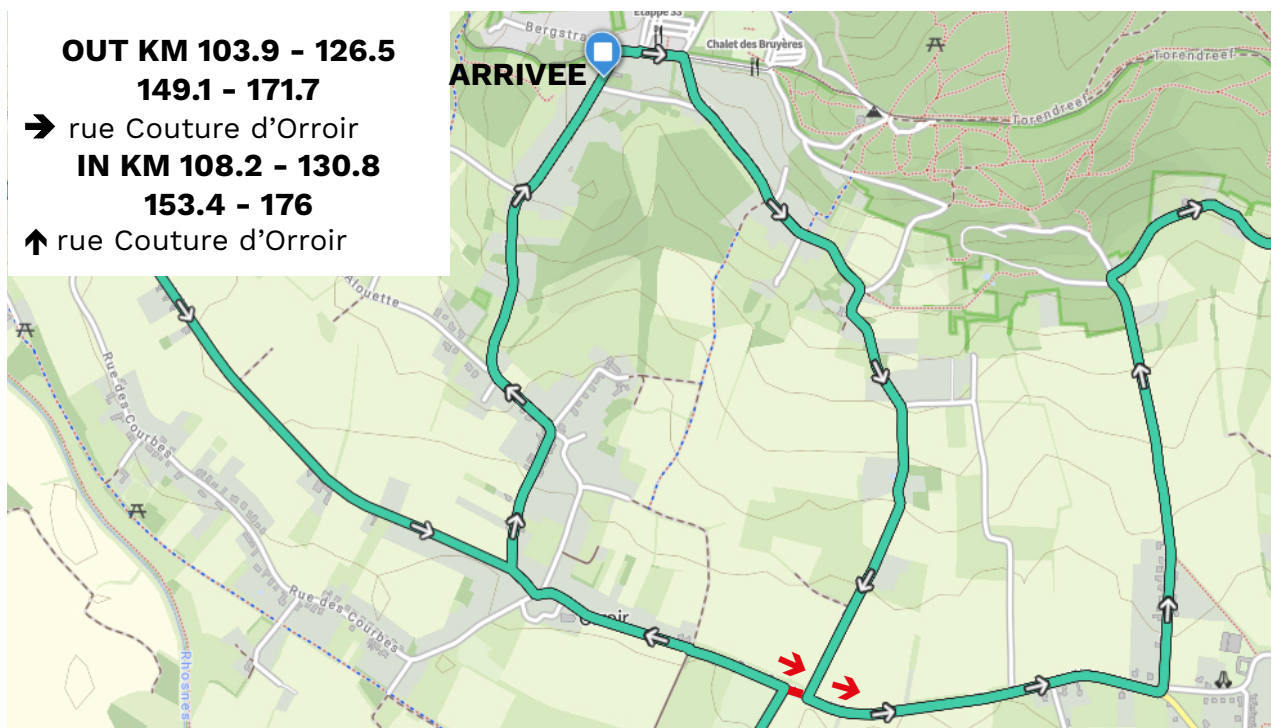


# Dérivation entrée - sortie / Way Out - Way In

## 5. WAY OUT RUSSEIGNIES - WAY IN RUSSEIGNIES



## 6. WAY OUT ORROIR - WAY IN ORROIR



# 3 derniers Km et Dérivation

## The last 3 km and Detour



**Mercredi 10 juin 2026**  
**195.6 KM**  
**UCI PROSERIES 2026**

**MONT-DE-L'ENCLUS**

**DÉRIVATION**  
**au 2 km**  
**→**  
**rue Couture d'Orroir**  
**→ rue de la Station**  
**BUS:**  
**PARKING SELEC. MEUBLES**  
**ROUTE D'ANSEROEUL**  
**OU RUE DU MARAIS**



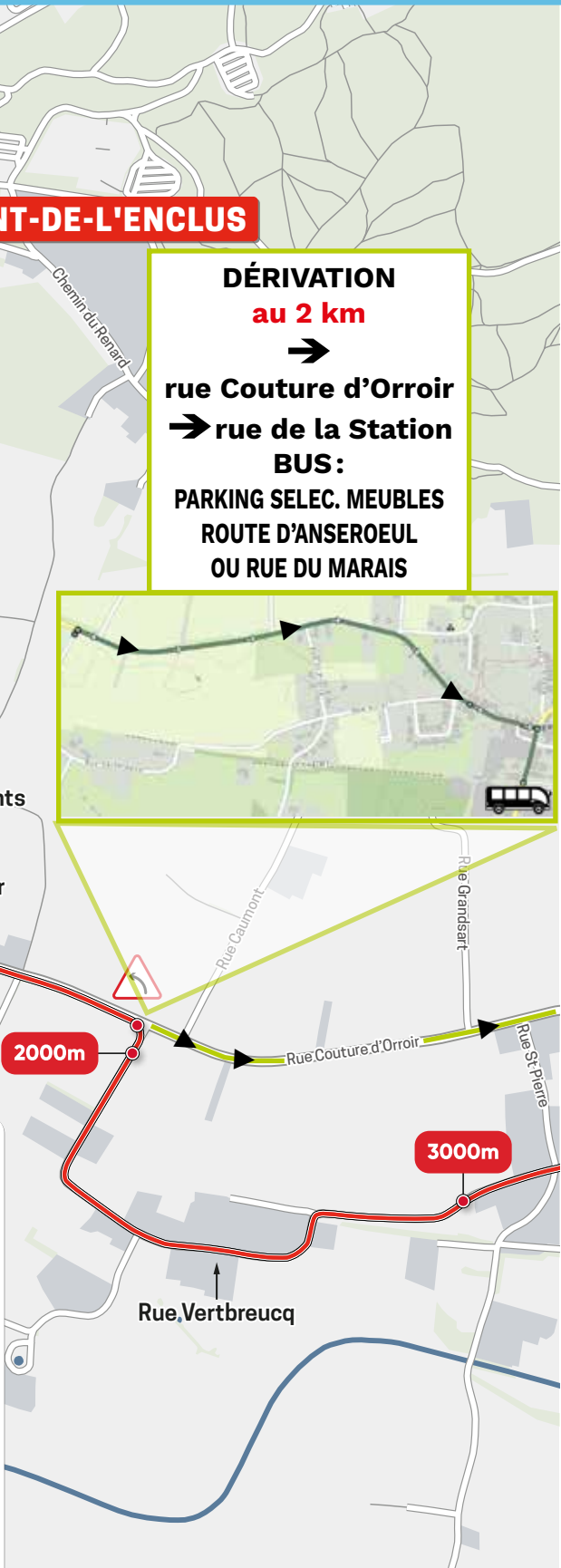
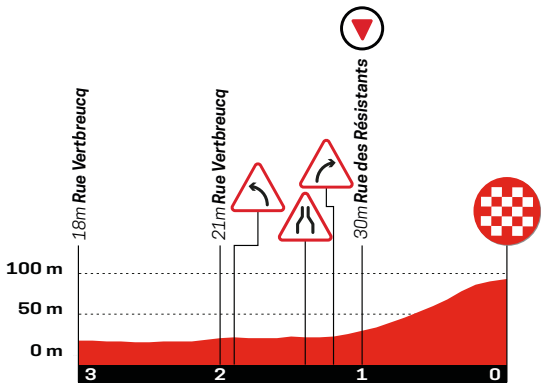
**KEY**

- Finish
- Last kilometer

0 250 m

© 2025 **pro cycling maps**

**Laatste 3 kilometer hoogtemeting**  
**Altimétrie des 3 derniers kilomètres**



# Récapitulatif des GPM / Summary King of the Mountains



**VANHEEDE.COM**  
**ENVIRONMENT GROUP**

## KM 6.4 GPM 1 Col de la Croix Jubaru

- 1er 6 points
- 2e 4 points
- 3e 2 points

## KM 87.3 GPM 2 Col du Horlitin

- 1er 6 points
- 2e 4 points
- 3e 2 points

## KM 92.8 GPM 3 Cote du Trieu

- 1er 6 points
- 2e 4 points
- 3e 2 points

## KM 109.9 GPM 4 Col du Horlitin

- 1er 6 points
- 2e 4 points
- 3e 2 points

## KM 115.4 GPM 5 Cote du Trieu

- 1er 6 points
- 2e 4 points
- 3e 2 points

## KM 132.5 GPM 6 Col du Horlitin

- 1er 6 points
- 2e 4 points
- 3e 2 points

## KM 138 GPM 7 Cote du Trieu

- 1er 6 points
- 2e 4 points
- 3e 2 points

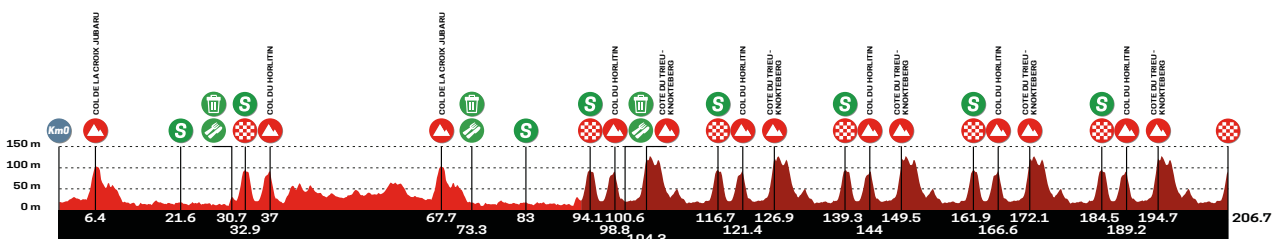
## KM 155.1 GPM 8 Col du Horlitin

- 1er 6 points
- 2e 4 points
- 3e 2 points

## KM 160.6 GPM 9 Cote du Trieu

- 1er 6 points
- 2e 4 points
- 3e 2 points

## VAINQUEUR GPM: .....



## Récapitulatif des SPRINT / Summary sprint



### **KM 21.6 Sprint 1** Souvenir d'Espierres

1er 5 points

2e 3 points

3e 1 point

### **KM 32.9 Sprint 2** Souvenir Claudy Criquelion

1er 5 points

2e 3 points

3e 1 point

### **KM 71.4 Sprint 3** Souvenir Bruno Dubois

1er 5 points

2e 3 points

3e 1 point

### **KM 82.6 Sprint 4** Souvenir Jimmy Duquesnoy

1er 5 points

2e 3 points

3e 1 point

### **KM 105.2 Sprint 5** Souvenir Wouter Weylandt

1er 5 points

2e 3 points

3e 1 point

### **KM 127.8 Sprint 6** Souvenir Antoine Demoitié

1er 5 points

2e 3 points

3e 1 point

### **KM 150.9 Sprint 7** Souvenir Dominique Kovacs

1er 5 points

2e 3 points

3e 1 point

### **KM 173 Sprint 8** Souvenir Guy Leriche

1er 5 points

2e 3 points

3e 1 point

**VAINQUEUR SPRINT:** .....

## Combatif du jour / Most Combative Rider Award



**VAINQUEUR:** .....


V O L V O

# Volvo EX90. Un SUV familial 7 places, conçu pour un confort absolu.



19,5 kWh / 100 KM | 0G CO<sup>2</sup>/KM (WLTP)

Contactez votre concessionnaire pour toute information relative à la fiscalité de votre véhicule. Modèle EX90 Ultra Single Motor présenté à titre d'illustration. Informations environnementales



(A.R. 19 03 2004) : [www.volvocars.be](http://www.volvocars.be).



## Novabil Group

📍 Tournai – Mons – Mouscron  
Courtrai – Waregem – Ypres

🌐 [www.novabil.be](http://www.novabil.be)

[Tournai@novabil.be](mailto:Tournai@novabil.be)  
+32 69 55 38 70

*Merci à nos partenaires médias*  
*A big thank you to our media partners*

The logo for RTBF, consisting of the lowercase letters 'rtbf' in a blue, rounded, sans-serif font.The logo for Sporza, featuring the word 'sporza.' in a bold, black, lowercase sans-serif font with a green dot at the end.Logos for Eurosport and HBO Max. On the left is the Eurosport logo with a star and the word 'EUROSPORT'. On the right is the HBO Max logo with the text 'REGARDEZ SUR HBO max'.The logo for Notélé, featuring the word 'notélé' in a green, lowercase sans-serif font.The logo for RTBF Vivacité, with 'rtbf' in orange and 'VIVACITÉ' in a large, bold, orange, italicized sans-serif font.The logo for Nieuwsblad, featuring a large white 'N' on a dark blue square background with the word 'Nieuwsblad' below it.The logo for DH Les Sports+, with 'DH' in white on a dark blue square and 'LES SPORTS+' in dark blue on a red square.The logo for Sudinfo • Nordeclair, with 'SUDINFO' in white on a dark blue background and '• NORDECLAIR' in white on a red background.The logo for L'avenir le courrier de l'Escaut, with 'l'avenir' in white on a green background and 'le courrier de l'Escaut' in white on a dark green background.

**Merci à nos partenaires**  
**Thank you to all our partners**



**VILLE DE TOURNAI**



**COMMUNE DE MONT-DE-L'ENCLUS**



**Wallonie**



**Infrasports**  
*Construire pour le sport*



**Merci à nos partenaires**  
**Thank you to all our partners**



**Merci à nos partenaires**  
**Thank you to all our partners**



**immoweb**



**VIVRE LA  
COURSE  
COMME  
COMMENTATEUR ?**

**FANS DE LA COURSE RECHERCHÉS**

**RÉALISEZ VOTRE  
RÊVE CYCLISTE**

sur [Lotto.be/fansdelacourse](https://lotto.be/fansdelacourse)

**Lotto**



*Une organisation du*  
*An organization of*



**11H30 Présentation des équipes sur NOTÉLÉ et AUVIO**  
**16H00 Direct TV sur RTBF -SPORZA - EUROSPOORT**  
**[www.circuitfrancobelge.com](http://www.circuitfrancobelge.com)**  
**Facebook circuit franco belge**